▼図3-4-2-4 河川の流れと公共用水域環境基準点

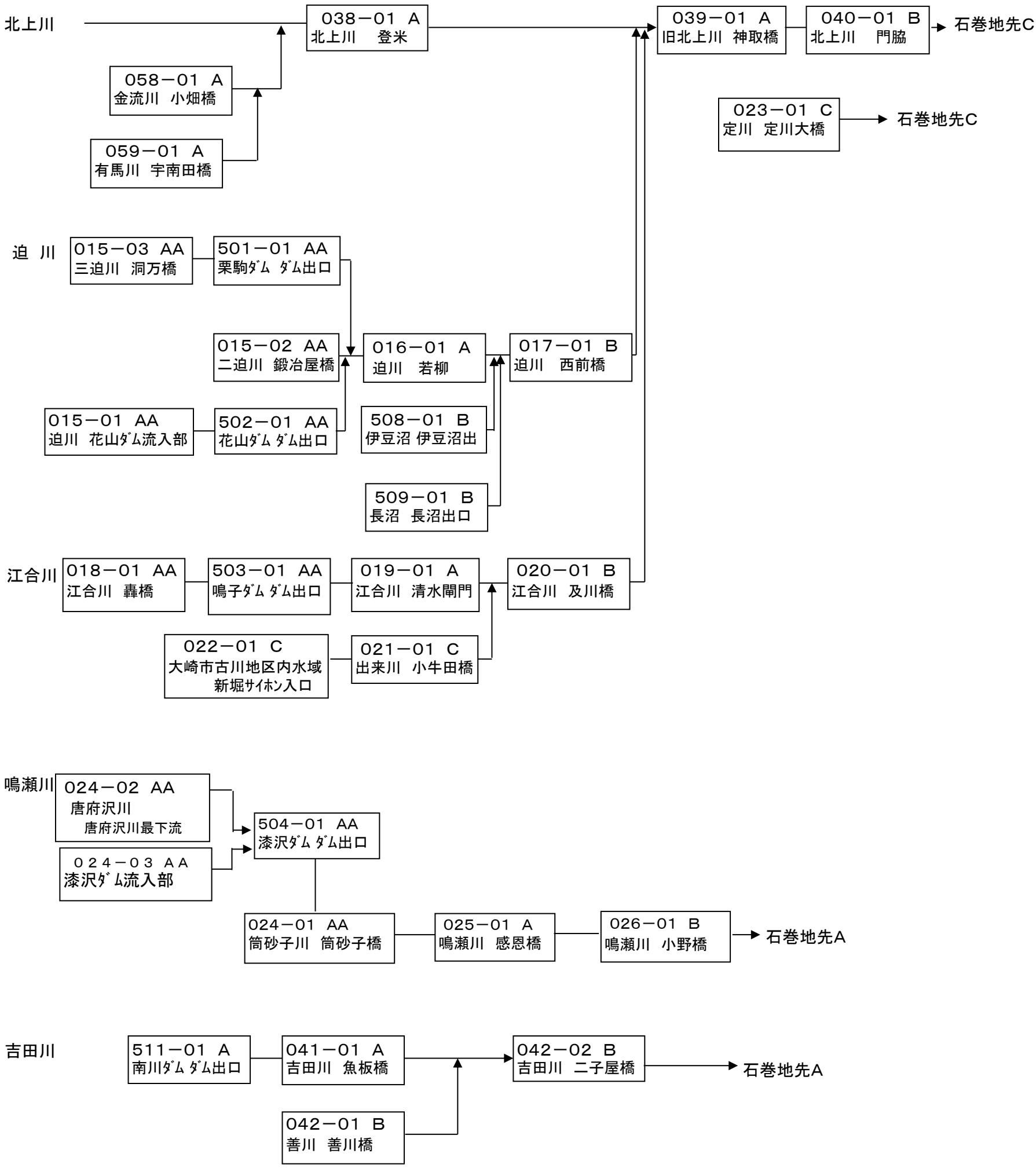

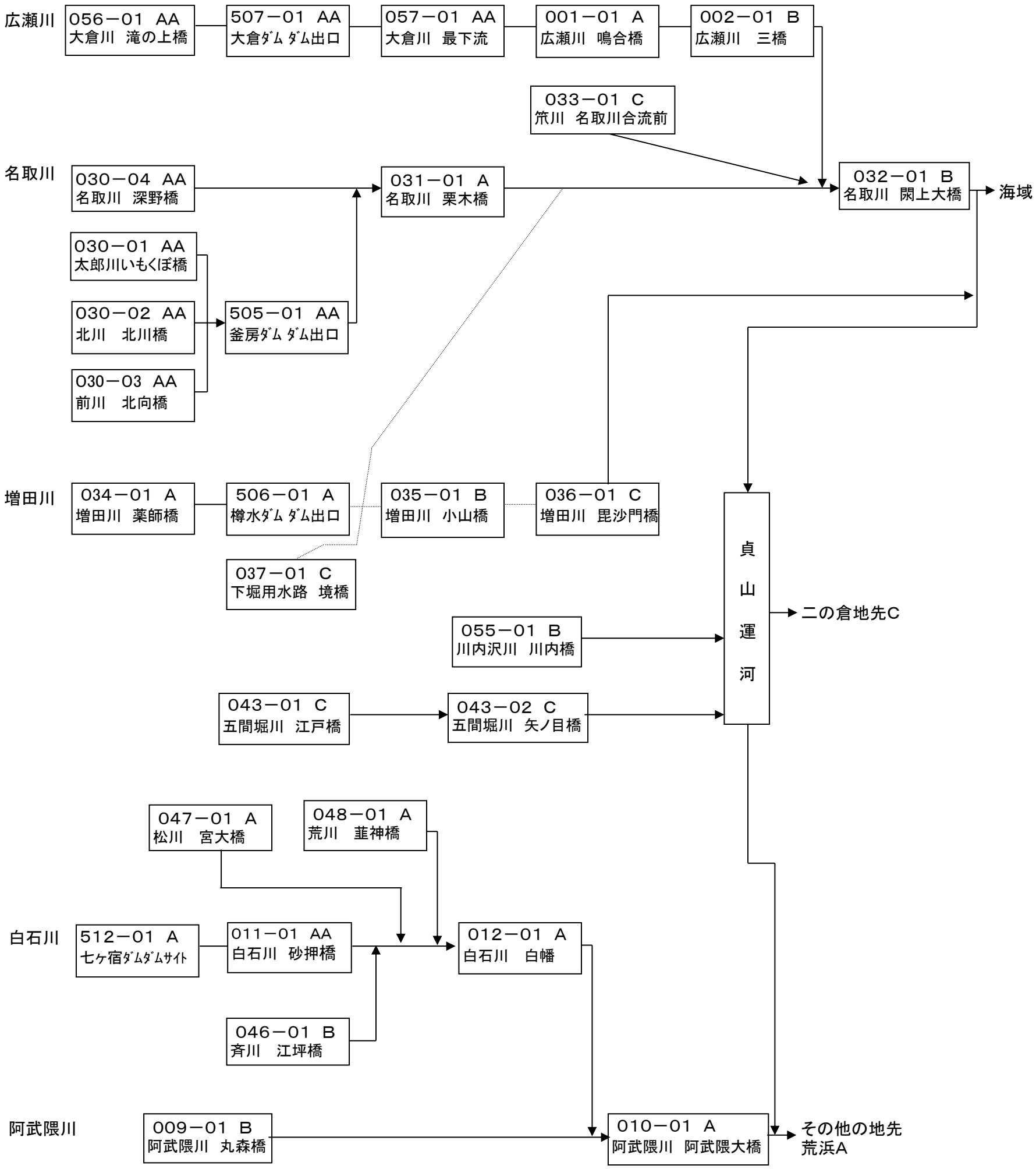
広瀬川
056－01 AA
大倉川 滝の上橋
507－01 AA
大倉ﾀﾞﾑ ﾀﾞﾑ出口
057－01 AA
大倉川 最下流
001－01 A
広瀬川 鳴合橋
002－01 B
広瀬川 三橋
033－01 C
笊川 名取川合流前
名取川
030－04 AA
名取川 深野橋
031－01 A
名取川 栗木橋
032－01 B
名取川 閖上大橋
海域
030－01 AA
太郎川いもくぼ橋
030－02 AA
北川 北川橋
505－01 AA
釜房ﾀﾞﾑ ﾀﾞﾑ出口
030－03 AA
前川 北向橋
増田川
034－01 A
増田川 薬師橋
506－01 A
樽水ﾀﾞﾑ ﾀﾞﾑ出口
035－01 B
増田川 小山橋
036－01 C
増田川 毘沙門橋
037－01 C
下堀用水路 境橋
貞山運河
二の倉地先C
055－01 B
川内沢川 川内橋
043－01 C
五間堀川 江戸橋
043－02 C
五間堀川 矢ノ目橋
047－01 A
松川 宮大橋
048－01 A
荒川 韮神橋
白石川
512－01 A
七ヶ宿ﾀﾞﾑﾀﾞﾑｻｲﾄ
011－01 AA
白石川 砂押橋
012－01 A
白石川 白幡
046－01 B
斉川 江坪橋
阿武隈川
009－01 B
阿武隈川 丸森橋
010－01 A
阿武隈川 阿武隈大橋
その他の地先
荒浜A

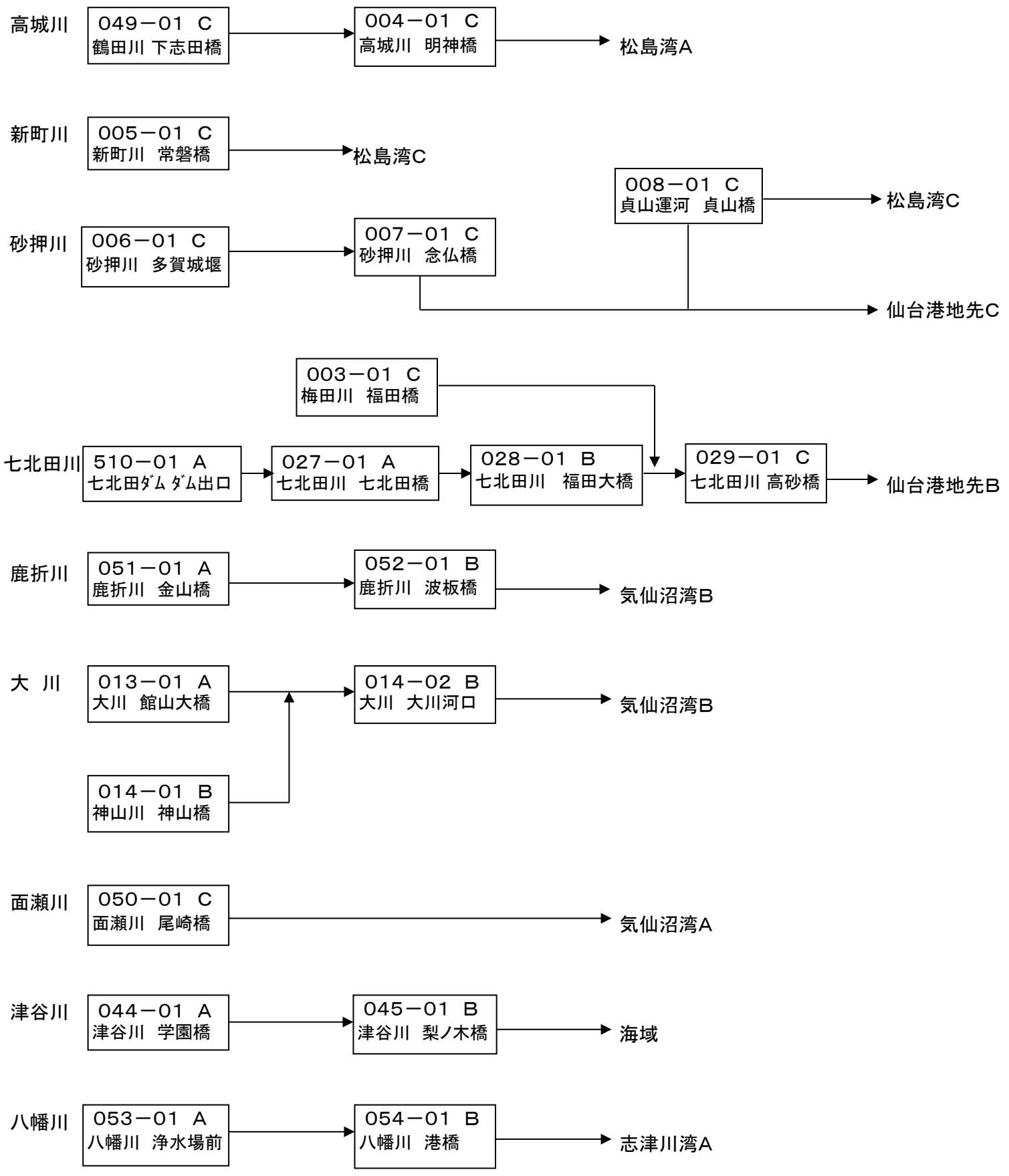
高城川
049－01　C
鶴田川 下志田橋
004－01　C
高城川　明神橋
松島湾A
新町川
005－01　C
新町川　常磐橋
松島湾C
008－01　C
貞山運河　貞山橋
松島湾C
砂押川
006－01　C
砂押川　多賀城堰
007－01　C
砂押川　念仏橋
仙台港地先C
003－01　C
梅田川　福田橋
七北田川
510－01　A
七北田ﾀﾞﾑ ﾀﾞﾑ出口
027－01　A
七北田川　七北田橋
028－01　B
七北田川　福田大橋
029－01　C
七北田川 高砂橋
仙台港地先B
鹿折川
051－01　A
鹿折川　金山橋
052－01　B
鹿折川　波板橋
気仙沼湾B
大　川
013－01　A
大川　館山大橋
014－02　B
大川　大川河口
気仙沼湾B
014－01　B
神山川　神山橋
面瀬川
050－01　C
面瀬川　尾崎橋
気仙沼湾A
津谷川
044－01　A
津谷川　学園橋
045－01　B
津谷川　梨ノ木橋
海域
八幡川
053－01　A
八幡川　浄水場前
054－01　B
八幡川　港橋
志津川湾A