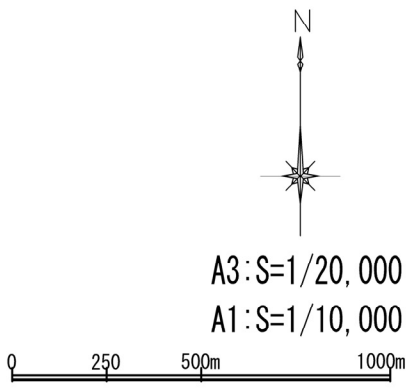
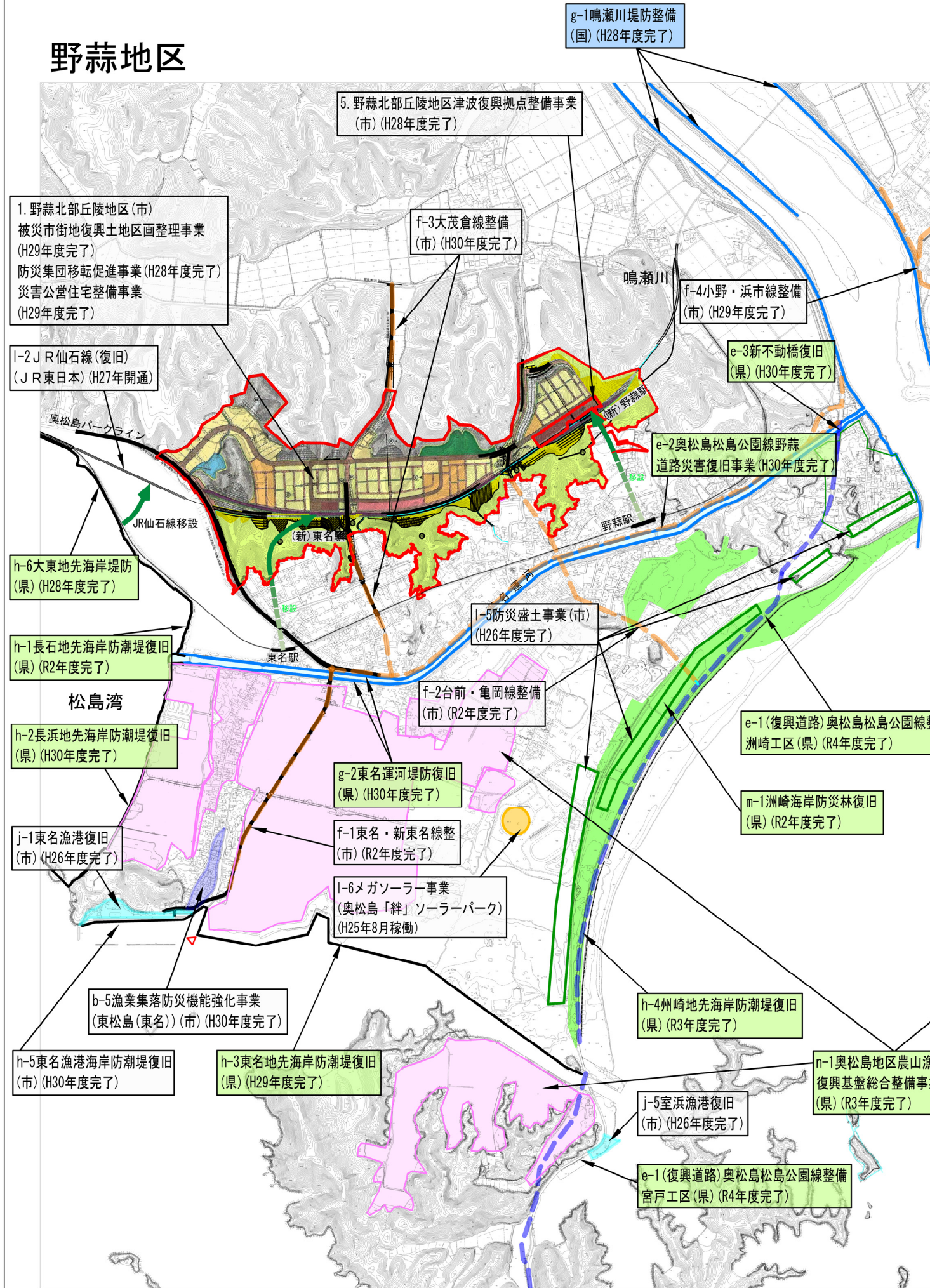
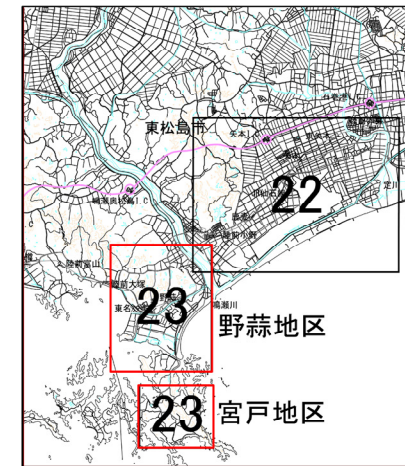


# 野蒜地区



## カルテ案内図

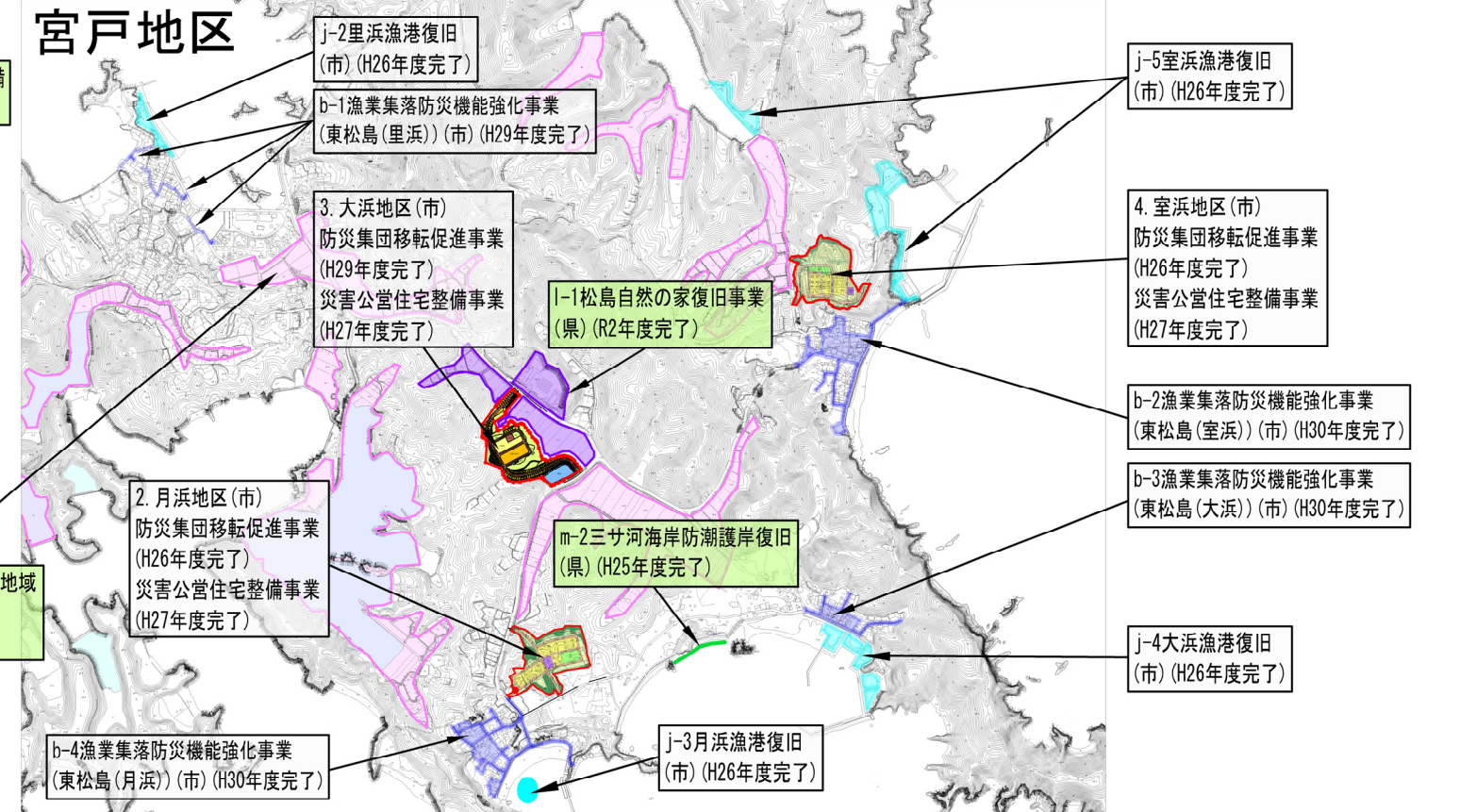


## カルテに関する連絡先

事業名	連絡先
鳴瀬川堤防整備	国土交通省東北地方整備局 北上川下流河川事務所
県道整備、河川堤防復旧、橋梁復旧、防潮堤復旧	東部土木事務所
農山漁村地域復興基盤総合整備事業	東部地方振興事務所農業農村整備部
洲崎海岸海岸防災林復旧	東部地方振興事務所林業振興部
松島自然の家復旧事業	教育庁生涯学習課
市事業	東松島市復興政策課
仙石線移設	東日本旅客鉄道(株)仙台支社

連番	事業名	事業概要	連番	事業名	事業概要
1	野蒜北部丘陵地区復興土地区画整理事業	整備宅地数: 367戸分 防災集団移転促進事業 借地・分譲宅地数: 197戸分 災害公営住宅整備事業 整備戸数: 170戸	3	大浜地区防災集団移転促進事業	借地・分譲宅地数: 11戸分 災害公営住宅整備事業 整備戸数: 5戸
2	月浜地区防災集団移転促進事業	借地・分譲宅地数: 18戸分 災害公営住宅整備事業 整備戸数: 4戸	4	室浜地区防災集団移転促進事業	借地・分譲宅地数: 6戸分 災害公営住宅整備事業 整備戸数: 13戸
			5	野蒜北部丘陵地区津波復興拠点整備事業	面積A=3.3ha

# 宮戸地区



※本カルテでは国土地理院から提供された図面を使用しています。

※住宅整備に係る表は「住まいの復興工程表(令和3年3月末時点 復興庁公表)」を準用しています。