

コウナゴ漁期前調査状況

3月23日に予定されていたコウナゴ漁期直前調査は天候不良のため中止となりました。このため、水温情報とともに3月7日～13日に行った調査結果を再掲します。

3月20日現在の定点水温は図1のとおりです。3月中旬（3月11～20日）の平均を表1に示しました。外海に面した気仙沼～江島では北上暖水の影響を受けて水温が高くなっています。仙台湾内では秋～冬にかけて低めの水温で推移してきましたが、おおむね平年並みに戻っています。

3月7日～13日に県調査船「みやしお」及び「開洋」により行われた漁期前調査によると、牡鹿半島周辺での採集尾数は去年を下回り、仙台湾内での採集尾数は去年を上回ったものの過去10年と比べると依然として低い水準にとどまっています（図2）。今回初めての調査となる北部海域（女川湾・雄勝湾・志津川湾）での採集尾数は0～1尾でした。コウナゴが最も多く採集された点は石巻湾西部でした（図3）。

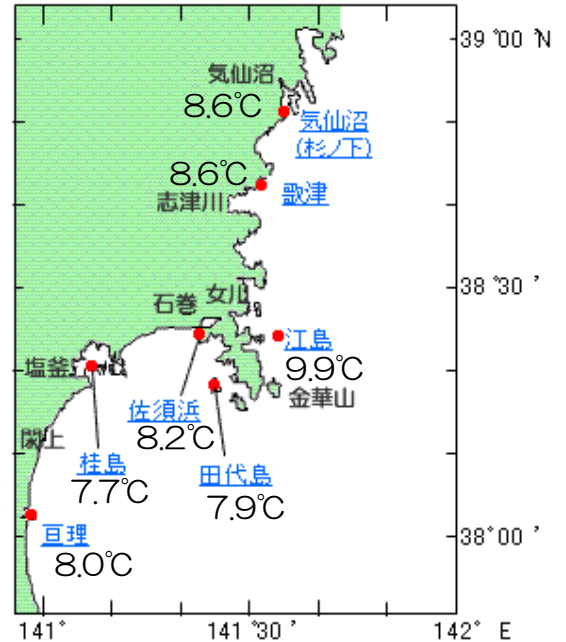


図1 3月20日における定点水温

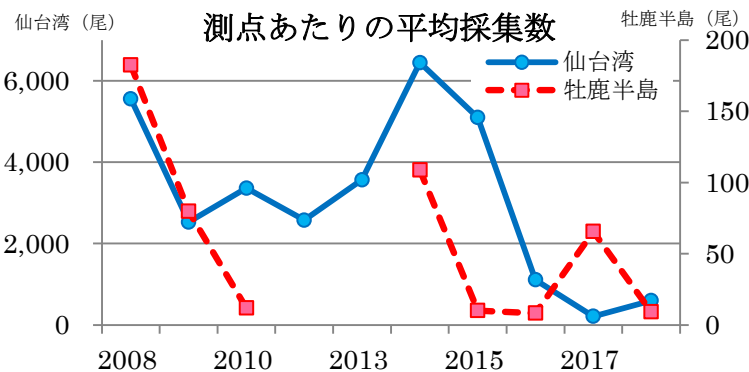


図2 経年調査結果

表1 3月中旬定点水温

	水温(°C)	平年差	前年差
気仙沼(杉ノ下)	8.9	1.9	1.2
歌津	8.8	1.8	1.1
江島	9.3	2.1	1.4
田代島	7.8	0.7	0.1
佐須浜	8.0	0.8	0.2
桂島	7.5	0.5	0.4
巨理	7.9	-0.2	-

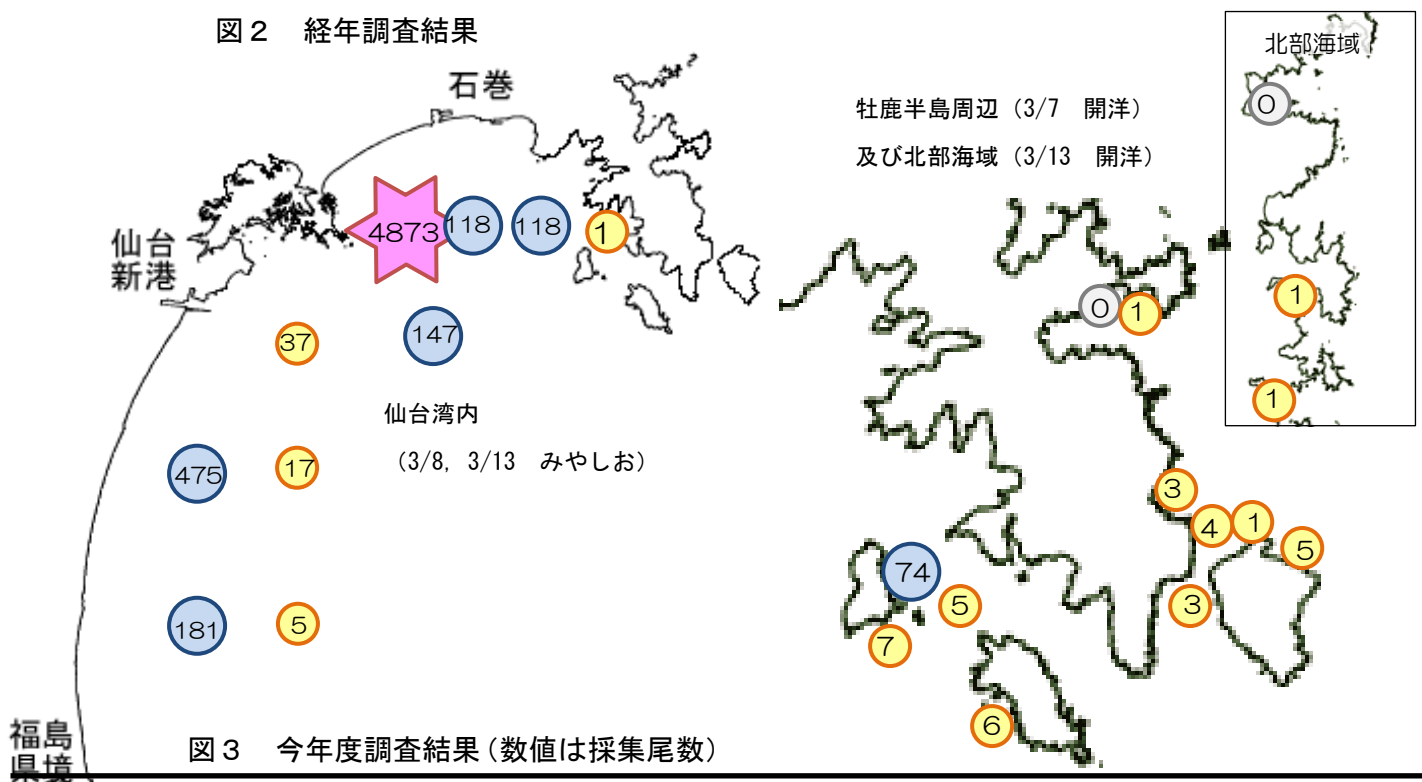


図3 今年度調査結果(数値は採集尾数)