

第174回宮城県都市計画審議会

参 考 資 料

○議案第2311号 石巻広域都市計画道路の変更について	1
-----------------------------------	---

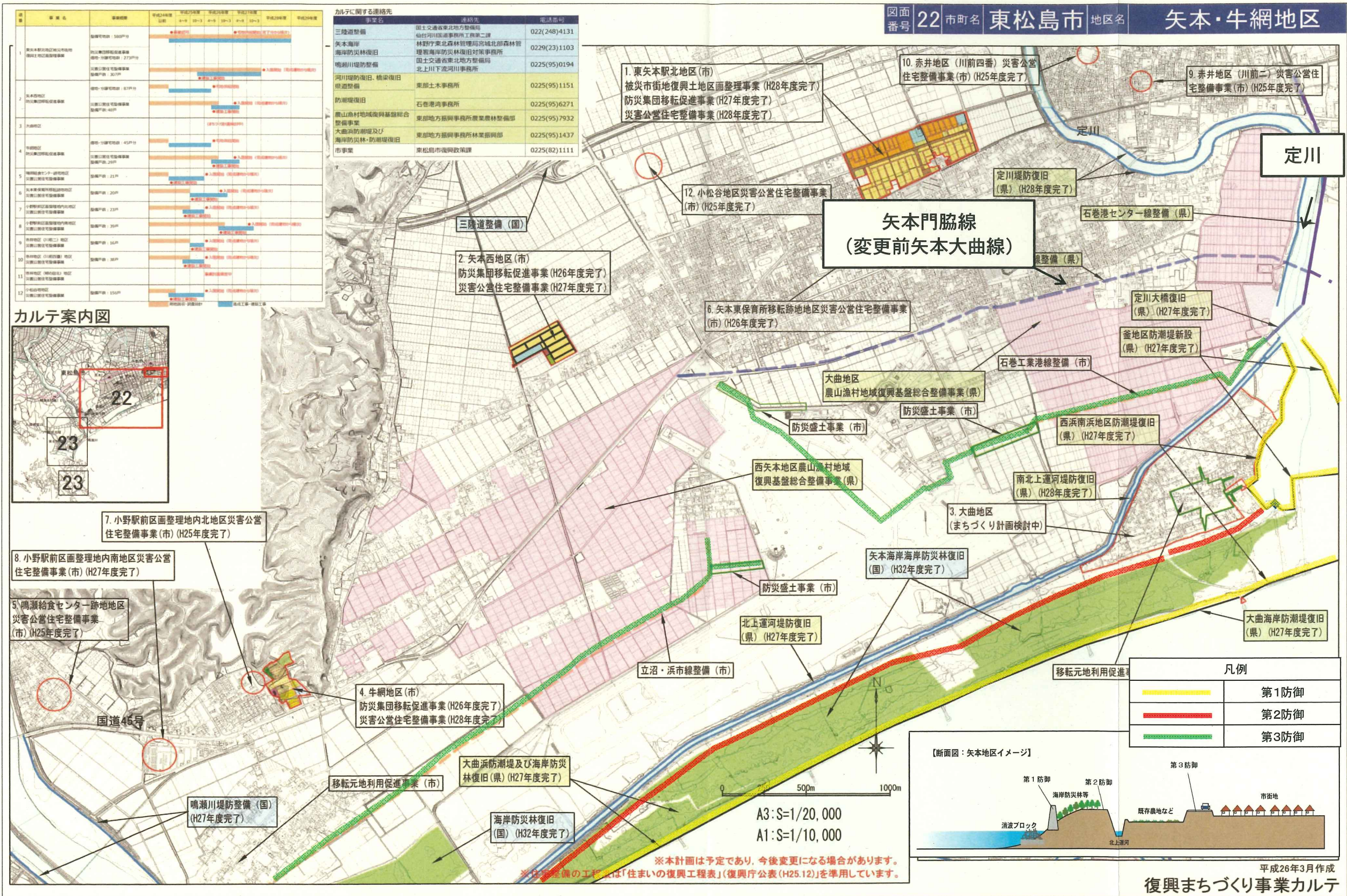
平成26年10月

宮城県都市計画審議会

復興まちづくり事業カルテ 東松島市(矢本・牛網地区)

議案第2311号 参考資料

石巻広域都市計画道路の変更(石巻市・東松島市)



事業名	事業内容	実施年度	完了年度
1. 東矢本駅北地区(市)	被災市街地復興土地区画整理事業 (H28年度完了) 防災集団移転促進事業 (H27年度完了) 災害公営住宅整備事業 (H28年度完了)	H25	H28
2. 矢本西地区(市)	防災集団移転促進事業 (H26年度完了) 災害公営住宅整備事業 (H27年度完了)	H25	H27
3. 大曲地区	まちづくり計画検討中		
4. 牛網地区(市)	防災集団移転促進事業 (H26年度完了) 災害公営住宅整備事業 (H28年度完了)	H25	H28
5. 鳴瀬給食センター跡地地区	災害公営住宅整備事業 (市) (H25年度完了)	H25	H25
6. 矢本東保育所跡地地区	災害公営住宅整備事業 (市) (H26年度完了)	H25	H26
7. 小野駅前区画整理地内北地区	災害公営住宅整備事業 (市) (H25年度完了)	H25	H25
8. 小野駅前区画整理地内南地区	災害公営住宅整備事業 (市) (H27年度完了)	H25	H27
9. 赤井地区(川前一)	災害公営住宅整備事業 (市) (H25年度完了)	H25	H25
10. 赤井地区(川前四番)	災害公営住宅整備事業 (市) (H25年度完了)	H25	H25
11. 大曲地区(農山漁村地域復興)	農山漁村地域復興基盤総合整備事業 (県)	H25	H28
12. 小松谷地区	災害公営住宅整備事業 (市) (H25年度完了)	H25	H25



事業名	連絡先	電話番号
三陸道整備	国土交通省東北地方整備局 仙台河川国道事務所工務第二課	022(248)4131
矢本海岸 海岸防災林復旧	林野庁東北森林管理局宮城北部森林管理 仙台海岸防災林復旧対策事務所	0229(23)1103
鳴瀬川堤防整備	国土交通省東北地方整備局 北上川下流河川事務所	0225(95)0194
河川堤防復旧・橋梁復旧	東部土木事務所	0225(95)1151
景観整備	石巻港湾事務所	0225(95)6271
農山漁村地域復興基盤総合 整備事業	東部地方振興事務所農業林整備部	0225(95)7932
大曲浜防潮堤及び 海岸防災林・防潮堤復旧 市事業	東部地方振興事務所林業振興部	0225(95)1437
	東松島市復興政策課	0225(82)1111

復興まちづくり事業カルテ 石巻市(市街地西部地区)

議案第2311号 参考資料

石巻広域都市計画道路の変更(石巻市・東松島市)



図面番号 19 市町名 石巻市 地区名 市街地西部地区

項目	概要	完成年度
1	新蛇田地区被災市街地復興土地区画整理事業(市)(H32年度完了) 防災集団移転促進事業(H28年度完了) 復興公営住宅整備事業(H27年度完了)	2020
2	新蛇田南地区被災市街地復興土地区画整理事業(市)(H32年度完了) 防災集団移転促進事業(H28年度完了) 復興公営住宅整備事業(H27年度完了)	2020
3	新蛇田南第二地区(市)(H25年10月都市計画決定)	2025
4	下釜第一地区被災市街地復興土地区画整理事業(市)(H29年度完了) 復興公営住宅整備事業(H27年度完了)	2021
5	新門脇地区被災市街地復興土地区画整理事業(市)(H30年度完了) 復興公営住宅整備事業(H27年度完了)	2022
6	中央一丁目地区被災市街地復興土地区画整理事業(市)(H29年度完了)	2021
7	大街道二丁目地区復興公営住宅整備事業(市)(H26年度完了)	2023
8	駅前北通り一丁目地区復興公営住宅整備事業(市)(H27年度完了)	2023
9	中里七丁目地区復興公営住宅(借上型)整備事業(市)(入居開始済)	2023
10	南中里一丁目地区復興公営住宅(借上型)整備事業(市)(入居開始済)	2023
11	中里一丁目地区復興公営住宅整備事業(市)(H27年度完了)	2023
12	泉町四丁目地区復興公営住宅整備事業(市)(H26年度完了)	2023
13	大街道北二丁目地区復興公営住宅整備事業(市)(H26年度完了)	2023
14	中央一丁目地区復興公営住宅整備事業(市)(H27年度完了)	2023
15	新館三丁目地区復興公営住宅整備事業(市)(H27年度完了)	2023
16	三ツ股地区復興公営住宅整備事業(市)(H27年度完了)	2023
17	日和が丘一丁目地区復興公営住宅整備事業(市)(H28年度完了)	2024
18	上釜南部地区(まちづくり計画検討中)	2025
19	下釜第一南部地区(まちづくり計画検討中)	2025
20	下釜第二南部地区(まちづくり計画検討中)	2025

カルテに関する連絡先

事業名	連絡先	電話番号
三陸道整備	国土交通省東北地方整備局 仙台河川国道事務所工務第二課	022(248)4131
旧北上川堤防整備	国土交通省東北地方整備局 北上川下流河川事務所	0225(95)0194
県道整備、橋梁復旧	東部土木事務所	0225(95)1151
防潮堤復旧・新設	石巻港湾事務所	0225(95)6271
市事業	石巻市復興政策課	0225(95)1111

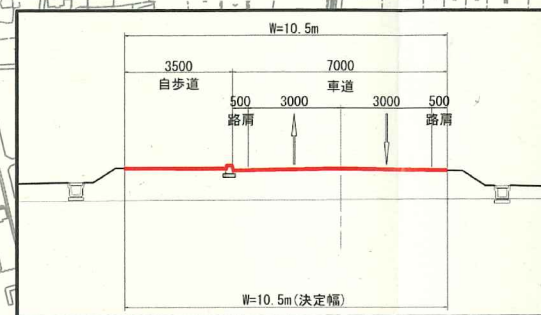
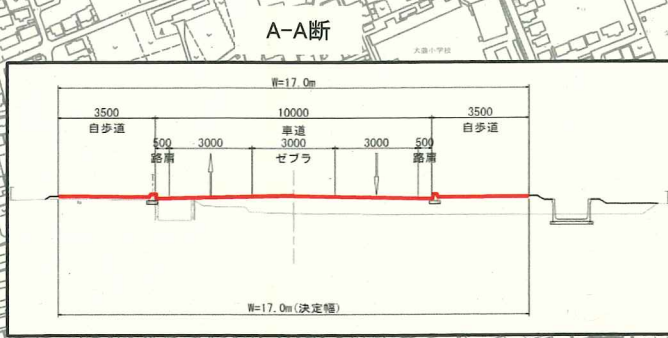
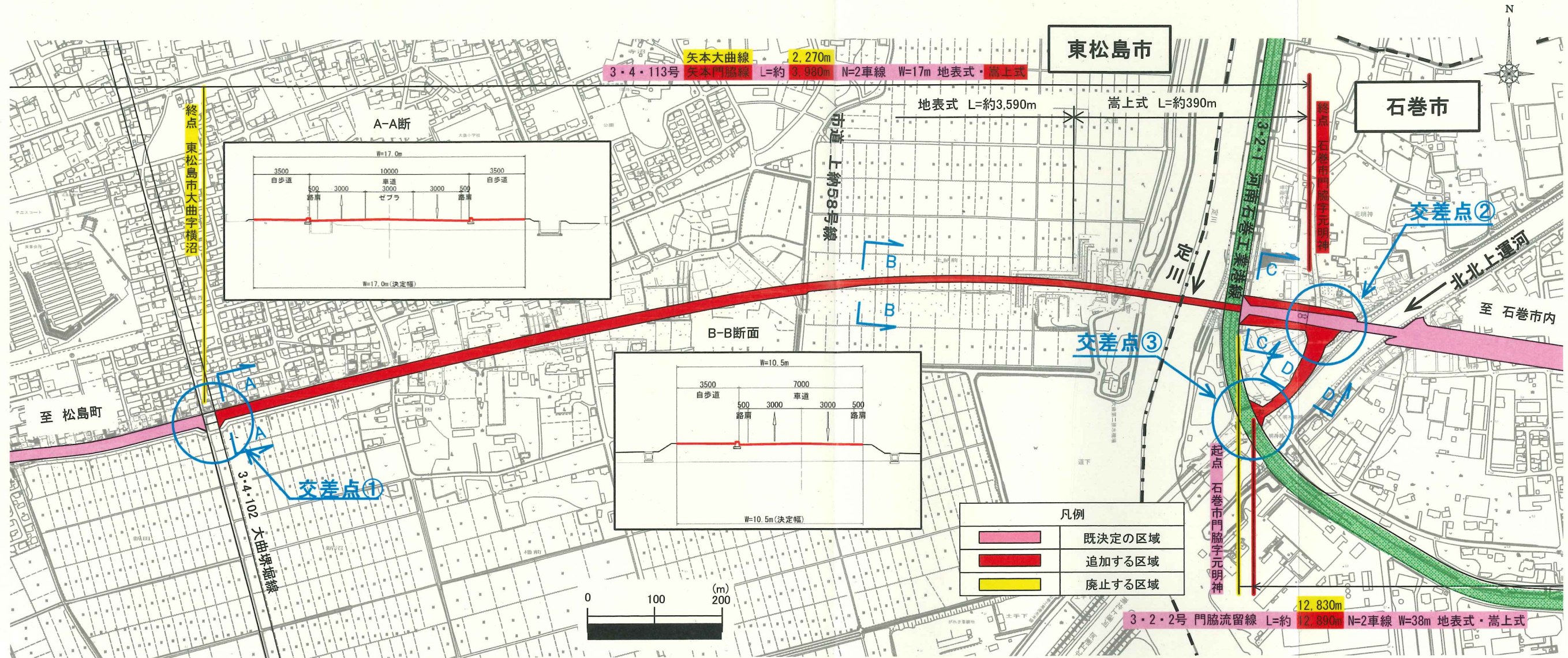
凡例

	第1防御
	第2防御

※石巻市は、災害公営住宅について「復興公営住宅」という名称にしています。※住宅整備の工程表は「住まいの復興工程表」平成26年3月作成
※本計画は予定であり、今後変更になる場合があります。(復興庁公表(H25.12))を準用しています。復興まちづくり事業カルテ

石巻広域都市計画道路 計画図

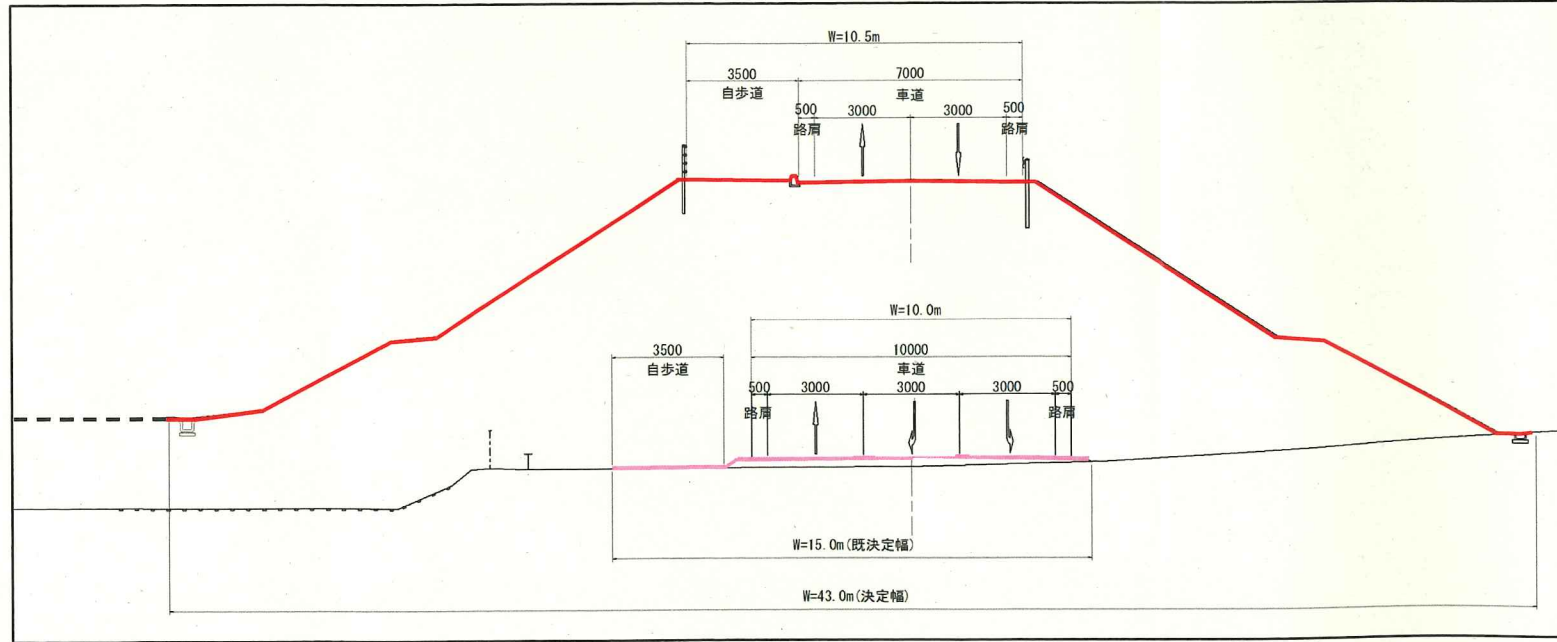
議案第2311号 参考資料



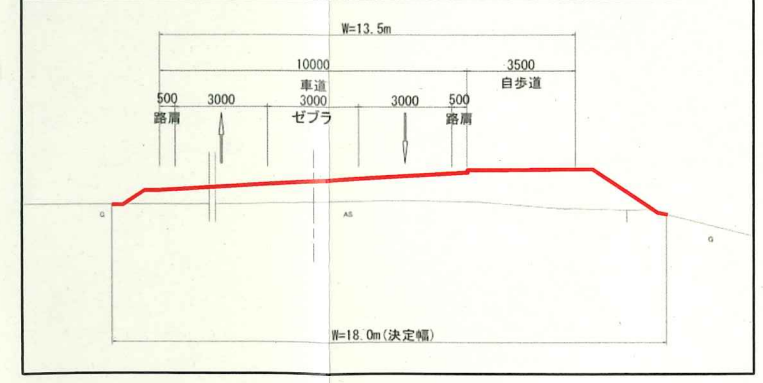
凡例

	既定区域
	追加する区域
	廃止する区域

C-C断面



D-D断面



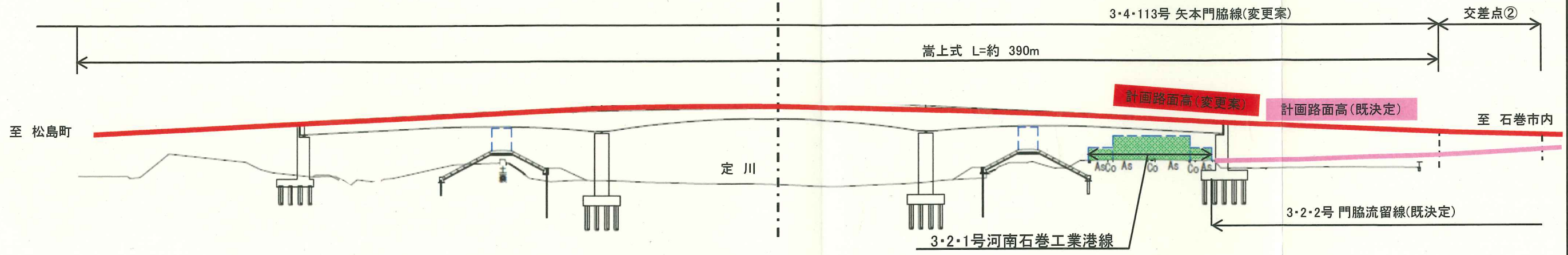
石巻広域都市計画道路の変更（石巻市・東松島市）

石巻広域都市計画道路 縦断図

議案第2311号 参考資料

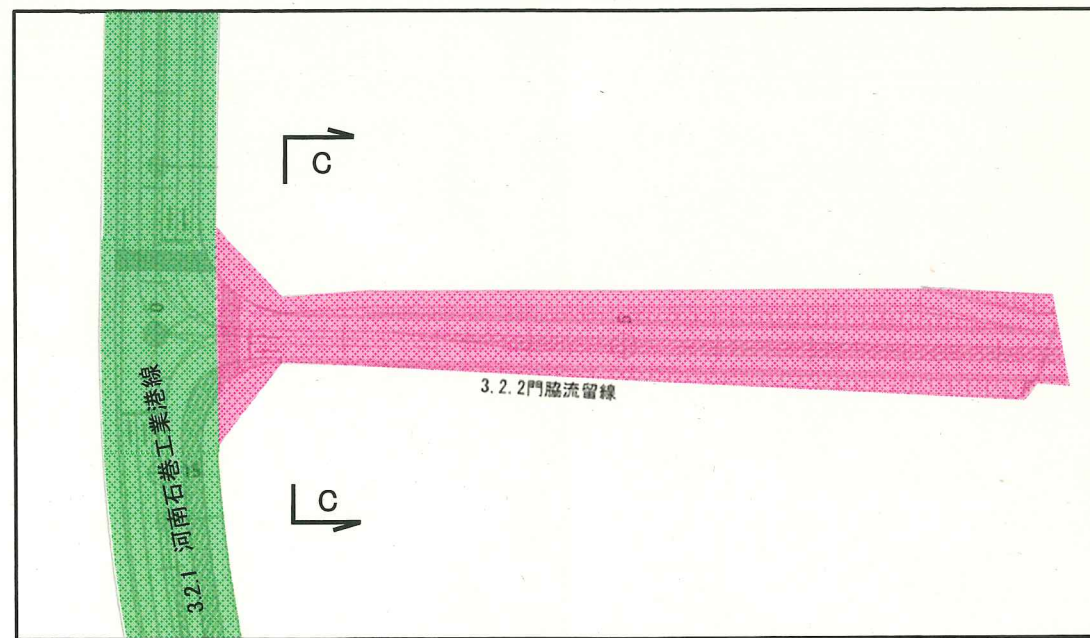
河川部縦断図

S=Free
東松島市 石巻市



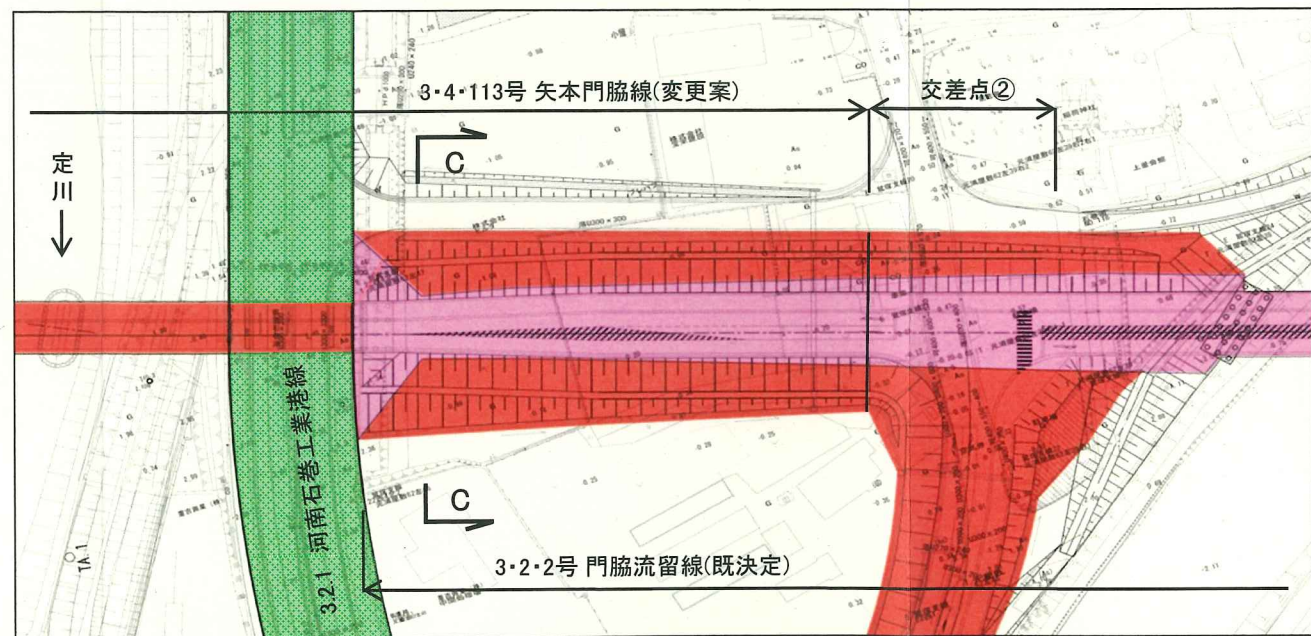
既決定

S=Free



変更案

S=Free

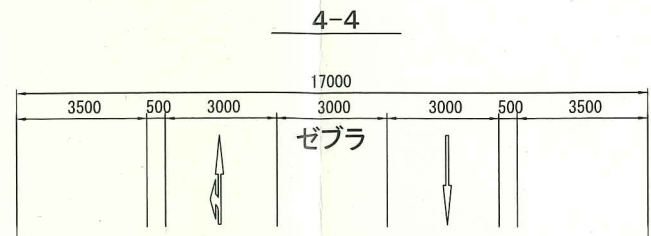
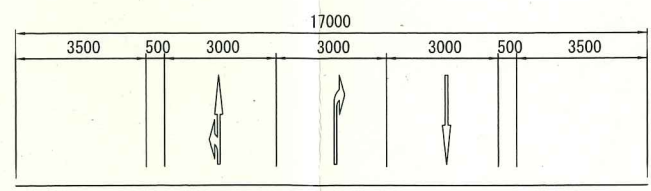
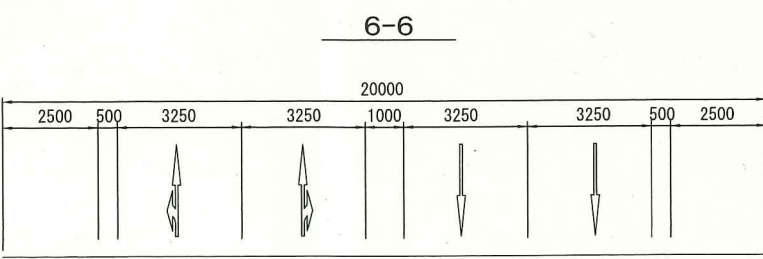
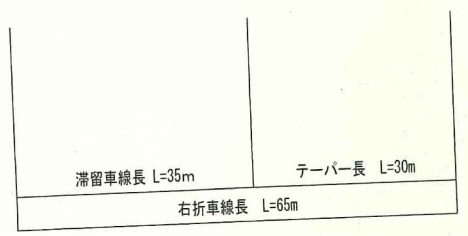
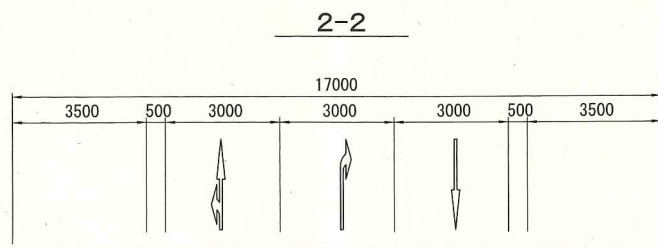
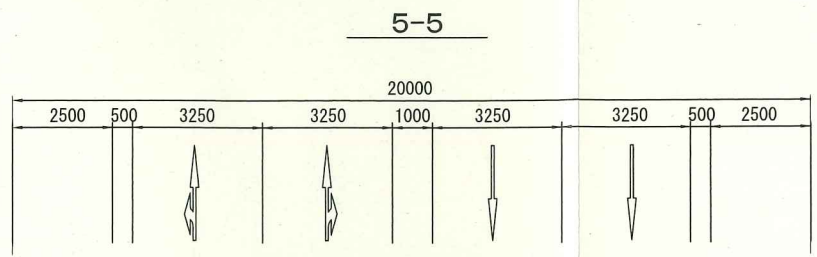
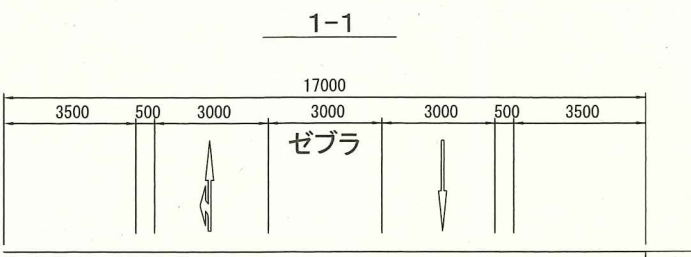
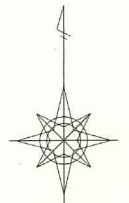
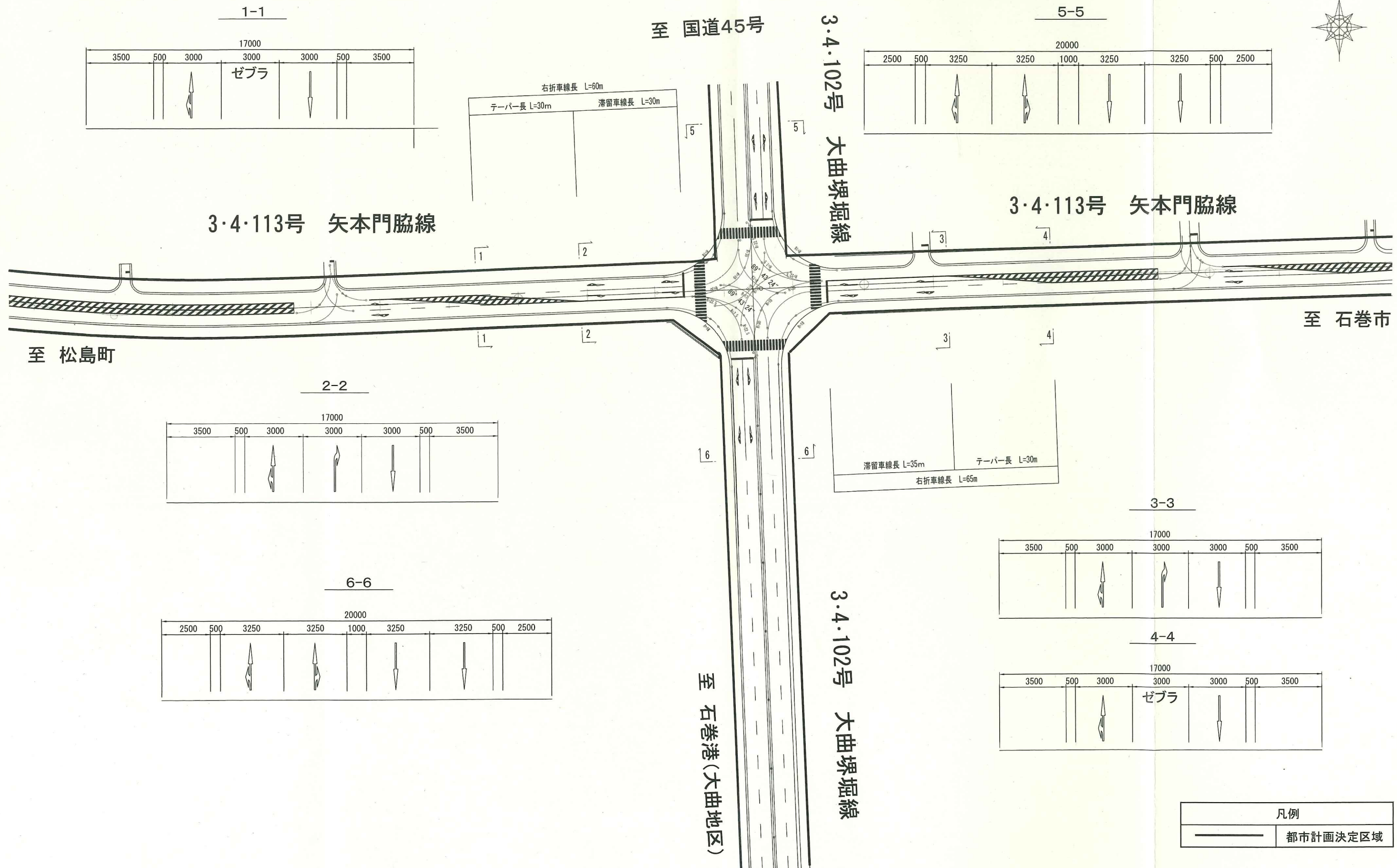


石巻広域都市計画道路の変更(石巻市・東松島市)

石巻広域都市計画道路 交差点計画図①

議案第2311号 参考資料

交差点① (矢本門脇線 × 大曲塚堀線)



凡例

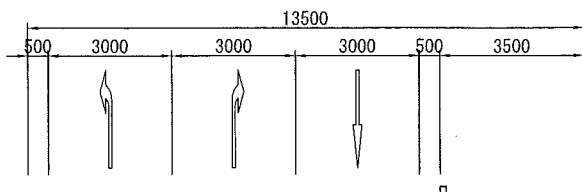
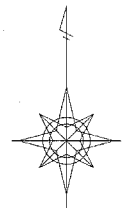
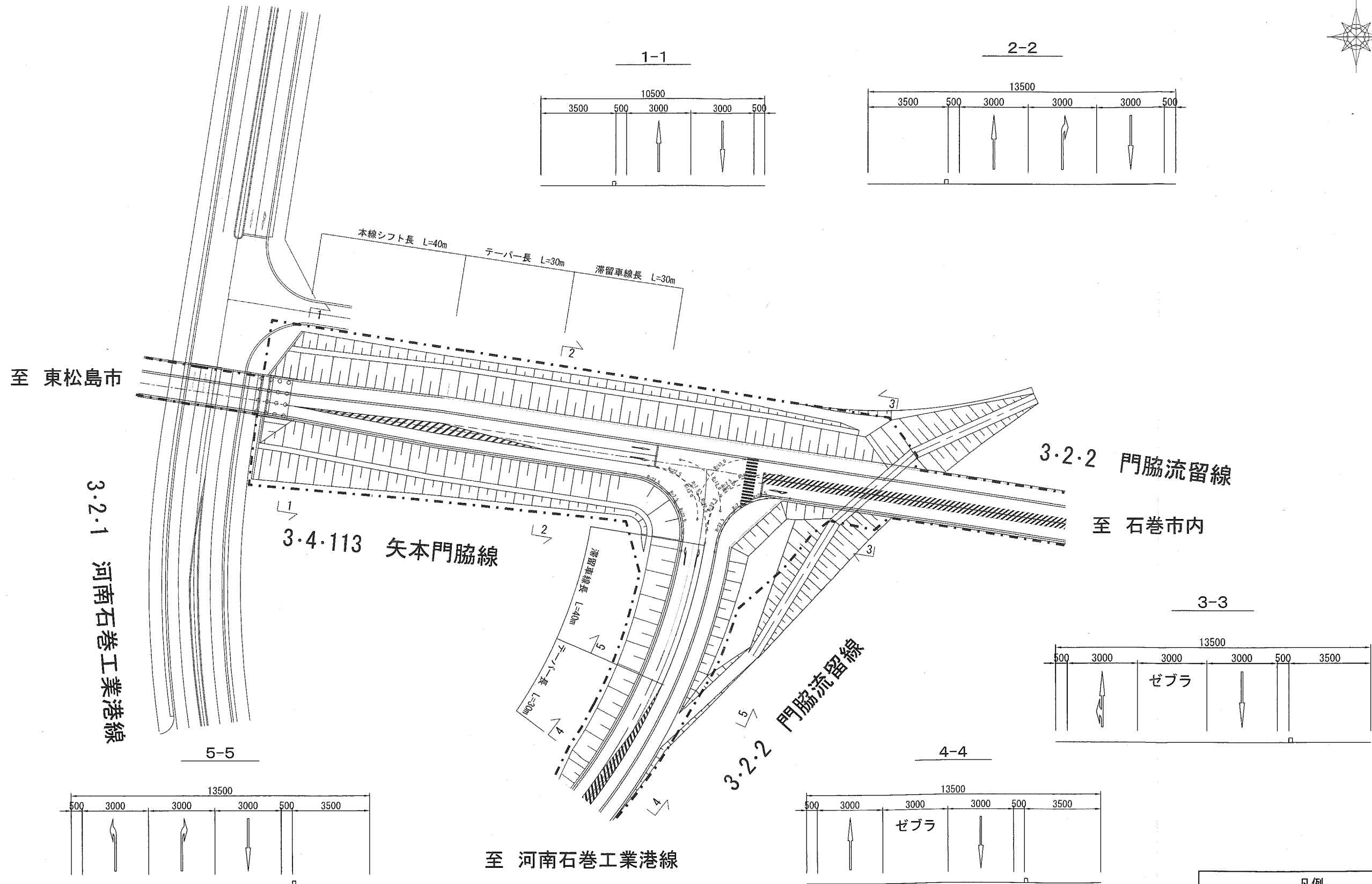
	都市計画決定区域
--	----------

石巻広域都市計画道路の変更(石巻市・東松島市)

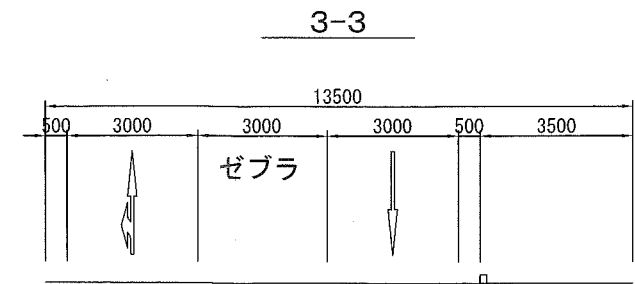
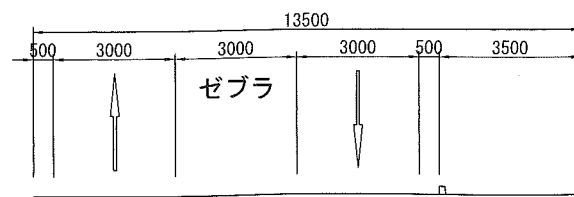
石巻広域都市計画道路 交差点計画図②

議案第2311号 参考資料

交差点② (矢本門脇線 × 門脇流留線)



至 河南石巻工業港線

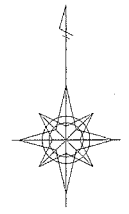
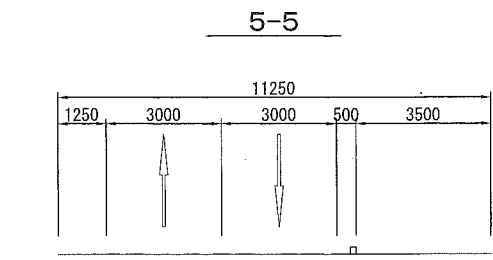
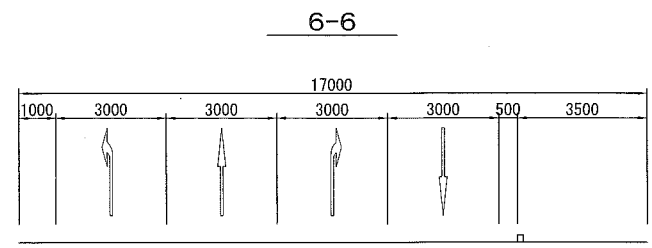
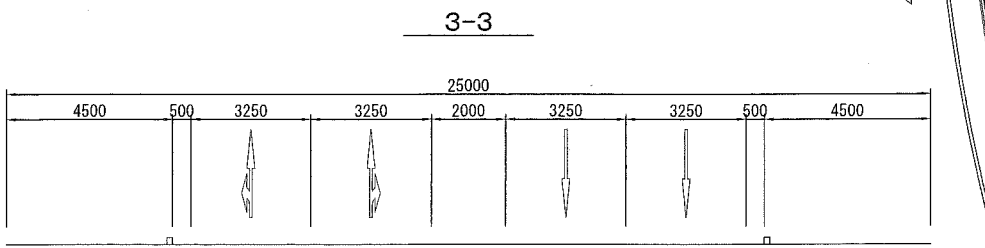
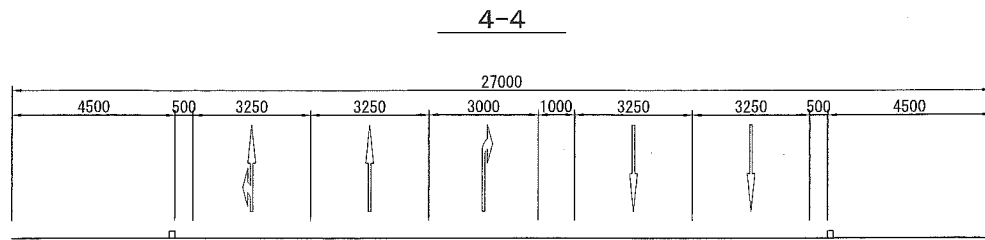
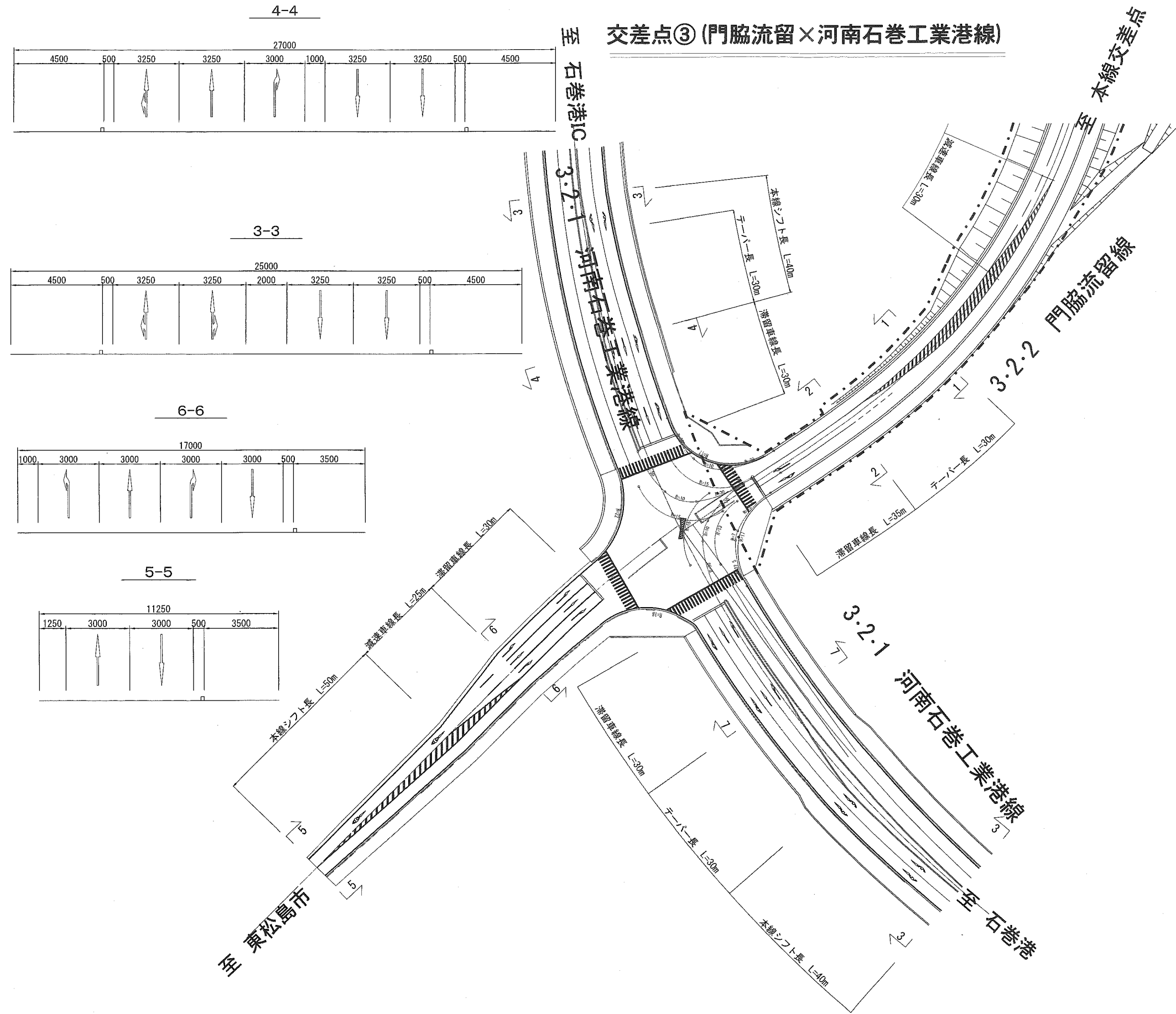


凡例	
-----	都市計画決定区域

石巻広域都市計画道路の変更（石巻市・東松島市）

石巻広域都市計画道路 交差点計画図③

議案第2311号 参考資料



凡例	
-----	都市計画決定区域

石巻広域都市計画道路の変更（石巻市・東松島市）