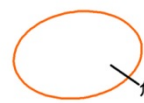
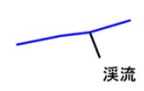
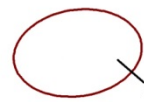


危険地区位置図

凡例

- 山腹崩壊**
危険地区番号
124-021  危険地区
- 崩壊土砂流出**
危険地区番号
118-123  溪流
- 地すべり**
危険地区番号
146-073  危険地区

