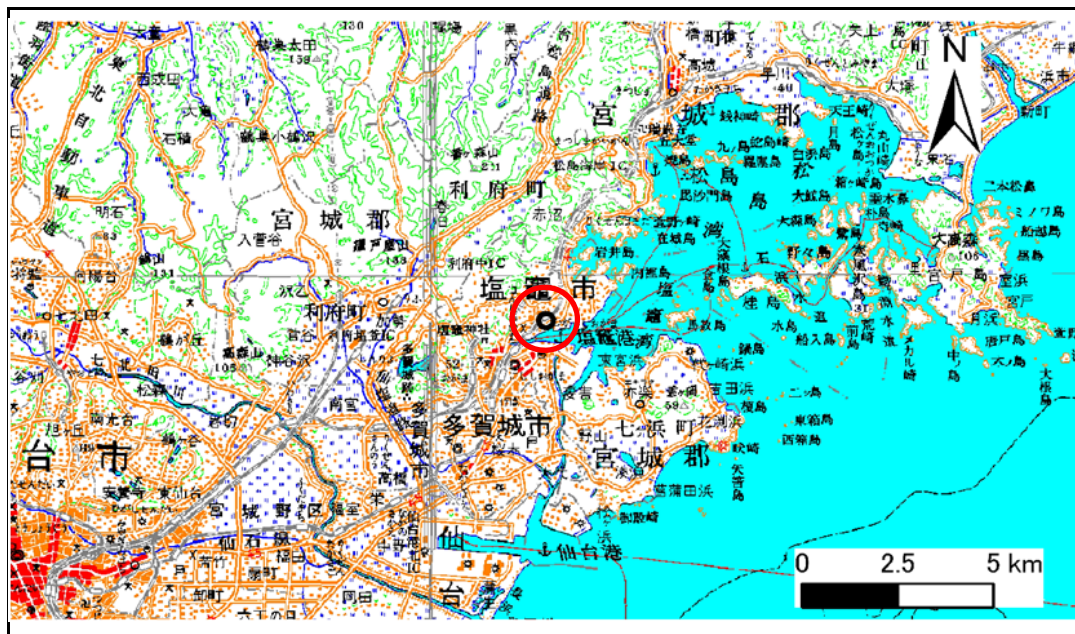


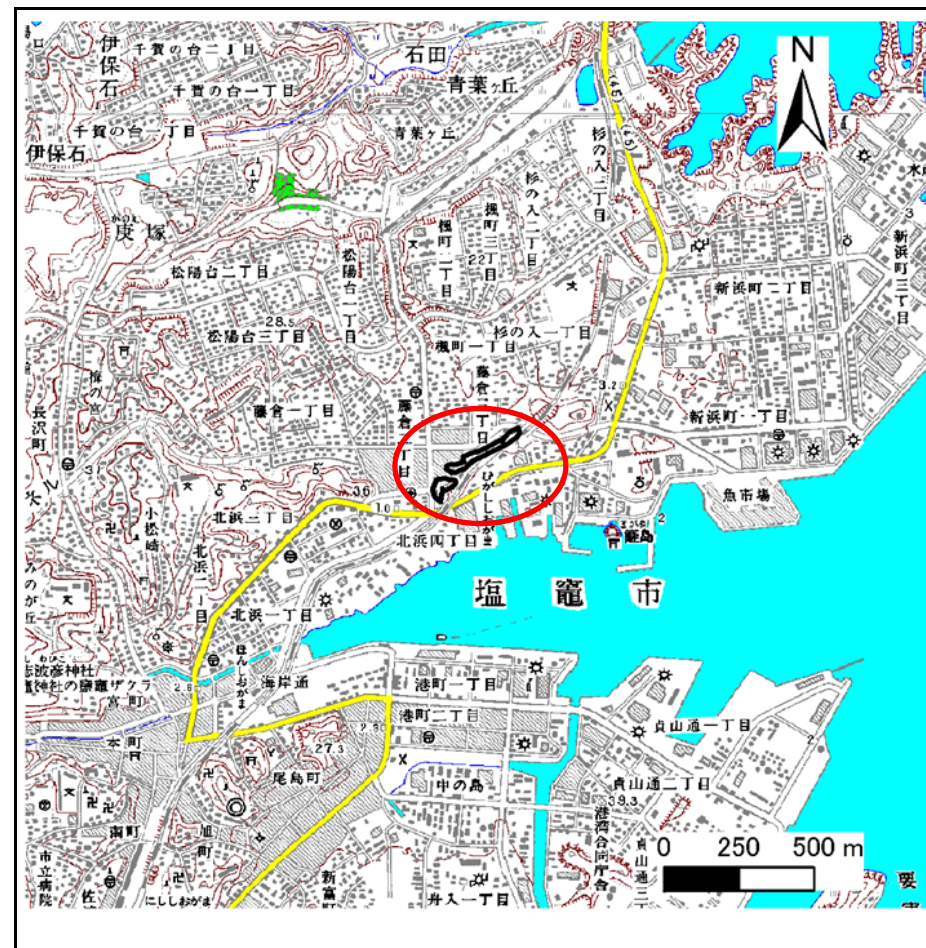
土砂災害警戒区域等の指定の告示に係る図書(その1)

告示番号	宮城県告示第540号
告示年月日	平成27年5月15日

自然現象の種類	急傾斜地の崩壊
箇所番号	I-自-403(1311000403)
箇所名	藤倉三丁目
所在地	塩竈市藤倉三丁目
調査機関	宮城県仙台土木事務所



位置図 (S=1:200,000)



位置図 (S=1:25,000)

この地図は、国土地理院長の承認を得て、同院発行の1/25,000地形図、1/200,000地勢図、数値地図25000(地図画像)、数値地図200000(地図画像)を複製したものです。(承認番号 平20業複、第277号)

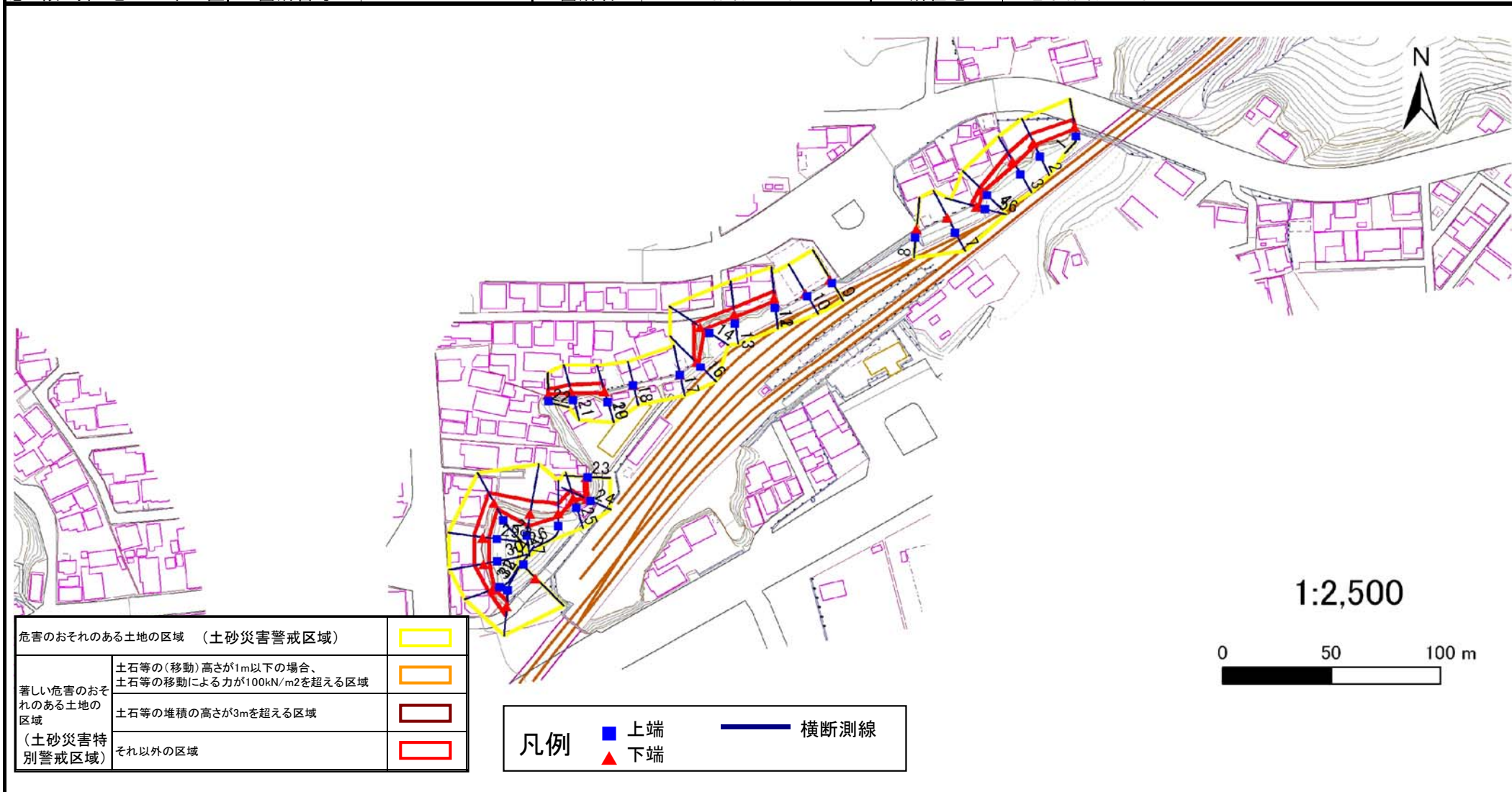
土砂災害警戒区域等の指定の告示に係る図書(その2)

告示番号	宮城県告示第540号
告示年月日	平成27年5月15日

危害のおそれのある土地、著しい危害のおそれのある土地の設定図

調査年度	平成20年度
------	--------

急傾斜地の位置	箇所番号	I-自-403(1311000403)	箇所名	藤倉三丁目	所在地	塩竈市藤倉三丁目
---------	------	---------------------	-----	-------	-----	----------



危害のおそれのある土地の区域 (土砂災害警戒区域)		
著しい危害のおそれのある土地の区域 (土砂災害特別警戒区域)	土石等の(移動)高さが1m以下の場合、土石等の移動による力が100kN/m ² を超える区域	
	土石等の堆積の高さが3mを超える区域	
それ以外の区域		

凡例		上端		横断測線
		下端		

土砂災害警戒区域等の指定の告示に係る図書(その3)

建築物に作用すると想定される衝撃に関する事項

告示番号	宮城県告示第540号
告示年月日	平成27年5月15日

急傾斜地の位置	箇所番号	I-自-403(1311000403)	箇所名	藤倉三丁目	所在地	塩竈市藤倉三丁目
---------	------	---------------------	-----	-------	-----	----------

横断側線の区間	土石等の移動により建築物の地上部に作用すると想定される力				土石等の堆積により建築物の地上部に作用すると想定される力				横断側線の区間	土石等の移動により建築物の地上部に作用すると想定される力				土石等の堆積により建築物の地上部に作用すると想定される力			
	土石等の(移動)高さが1m以下の場合、土石等の移動による力が100kN/m ² を超える区域		それ以外の区域		土石等の堆積の高さが3mを超える区域		それ以外の区域			土石等の(移動)高さが1m以下の場合、土石等の移動による力が100kN/m ² を超える区域		それ以外の区域		土石等の堆積の高さが3mを超える区域		それ以外の区域	
	力の大きさのうち最大のもの (Kn/m ²)	土石等の高さ (m)	力の大きさのうち最大のもの (Kn/m ²)	土石等の高さ (m)	力の大きさのうち最大のもの (Kn/m ²)	土石等の高さ (m)	力の大きさのうち最大のもの (Kn/m ²)	土石等の高さ (m)		力の大きさのうち最大のもの (Kn/m ²)	土石等の高さ (m)	力の大きさのうち最大のもの (Kn/m ²)	土石等の高さ (m)	力の大きさのうち最大のもの (Kn/m ²)	土石等の高さ (m)	力の大きさのうち最大のもの (Kn/m ²)	土石等の高さ (m)
	1 ~ 2	-	-	62.7	1.0	-	-	9.8		2.2	~						
2 ~ 3	-	-	64.9	1.0	-	-	7.9	1.9	~								
3 ~ 4	-	-	64.9	1.0	-	-	11.6	2.6	~								
4 ~ 5	-	-	41.8	1.0	-	-	11.6	2.6	~								
6 ~ 7	-	-	-	-	-	-	-	-	~								
7 ~ 8	-	-	-	-	-	-	-	-	~								
9 ~ 10	-	-	-	-	-	-	-	-	~								
10 ~ 11	-	-	-	-	-	-	-	-	~								
12 ~ 13	-	-	47.9	1.0	-	-	10.7	2.4	~								
13 ~ 14	-	-	52.5	1.0	-	-	10.7	2.4	~								
14 ~ 15	-	-	52.5	1.0	-	-	12.8	2.9	~								
16 ~ 17	-	-	-	-	-	-	-	-	~								
17 ~ 18	-	-	-	-	-	-	-	-	~								
18 ~ 18	-	-	-	-	-	-	-	-	~								
18 ~ 19	-	-	-	-	-	-	-	-	~								
20 ~ 21	-	-	56.1	1.0	-	-	10.2	2.3	~								
21 ~ 22	-	-	44.3	1.0	-	-	13.2	2.3	~								
23 ~ 24	-	-	14.8	1.0	16.2	3.7	13.2	3.0	~								
24 ~ 25	-	-	53.1	1.0	-	-	13.2	3.0	~								
25 ~ 26	-	-	62.2	1.0	-	-	9.2	2.1	~								
26 ~ 27	-	-	88.7	1.0	-	-	11.4	2.6	~								
27 ~ 28	-	-	88.7	1.0	-	-	11.4	2.6	~								
28 ~ 29	-	-	75.0	1.0	-	-	9.2	2.1	~								
29 ~ 30	-	-	65.0	1.0	-	-	9.2	2.1	~								
30 ~ 31	-	-	65.0	1.0	-	-	11.2	2.6	~								
31 ~ 32	-	-	67.9	1.0	-	-	11.2	2.6	~								
33 ~ 34	-	-	-	-	-	-	-	-	~								
~									~								
~									~								
~									~								
~									~								
~									~								
~									~								
~									~								
~									~								
~									~								
~									~								
~									~								