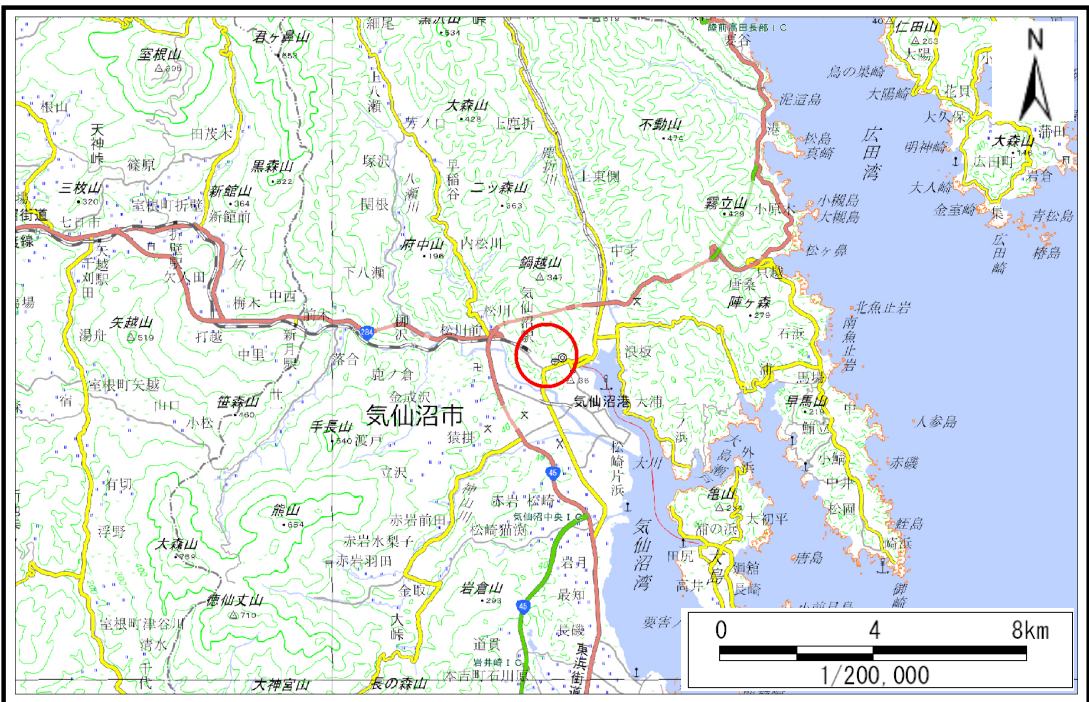


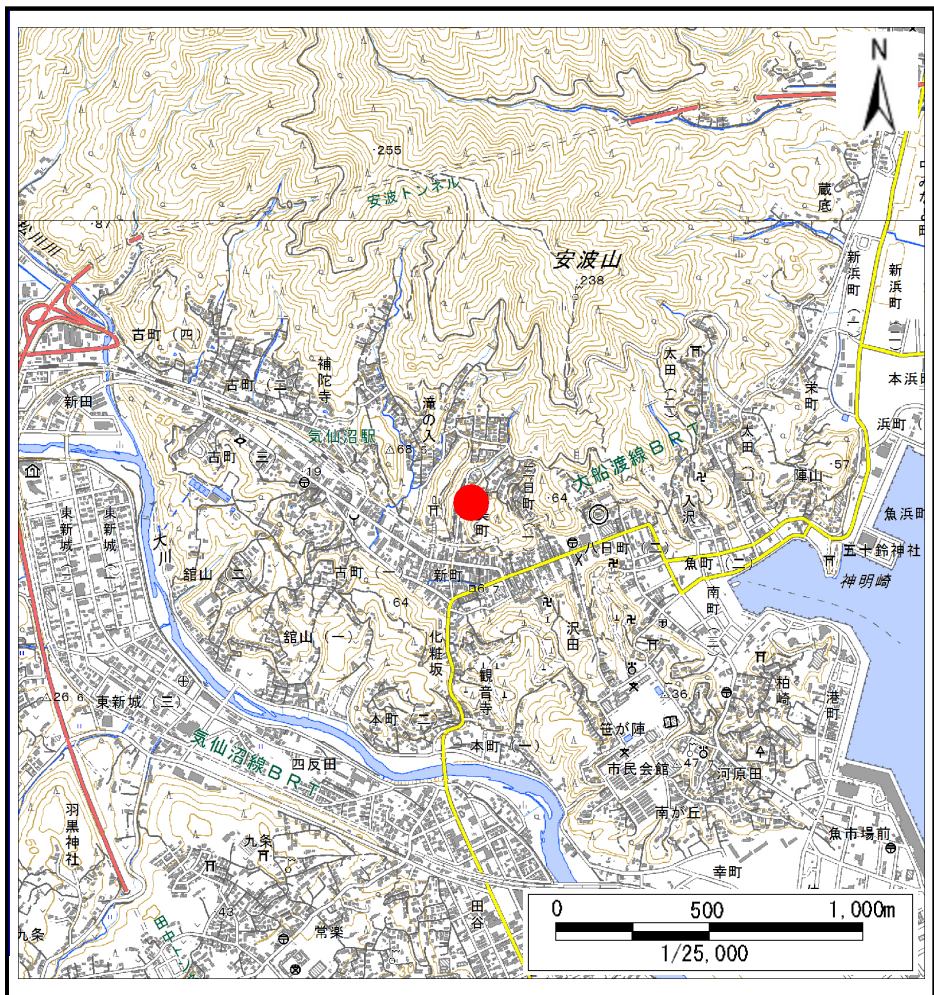
土砂災害警戒区域等の指定の告示に係る図書(その1)

告示番号	宮城県告示第672号
告示年月日	令和4年9月27日

自然現象の種類	土石流
溪流番号	8-11-120(1281100120)
水系名	その他
河川名	-
溪流名	福美沢
所在	気仙沼市福美町, 新町, 三日町三丁目, 滝の入
調査機関	宮城県気仙沼土木事務所



位置図(S=1:200,000)



位置図(S=1:25,000)

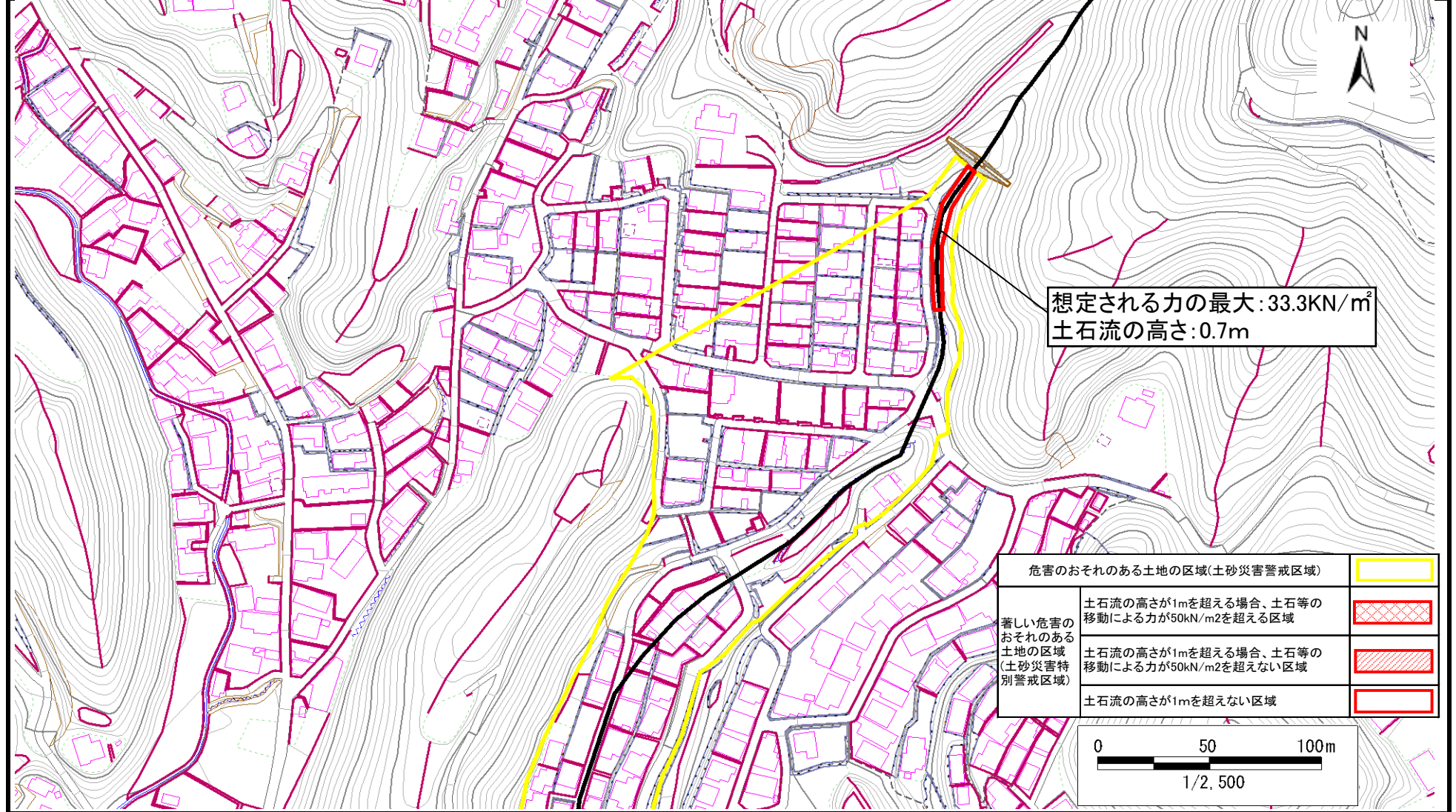
宮城県

土砂災害警戒区域等の指定の告示に係る図書(その2)

告示番号	宮城県告示第672号
告示年月日	令和4年9月27日

調査年度	平成30年度
------	--------

渓流の位置	渓流番号	8-11-120(1281100120)	渓流名	福美沢	所在地	気仙沼市福美町, 新町, 三日町三丁目, 滝の入
-------	------	----------------------	-----	-----	-----	--------------------------

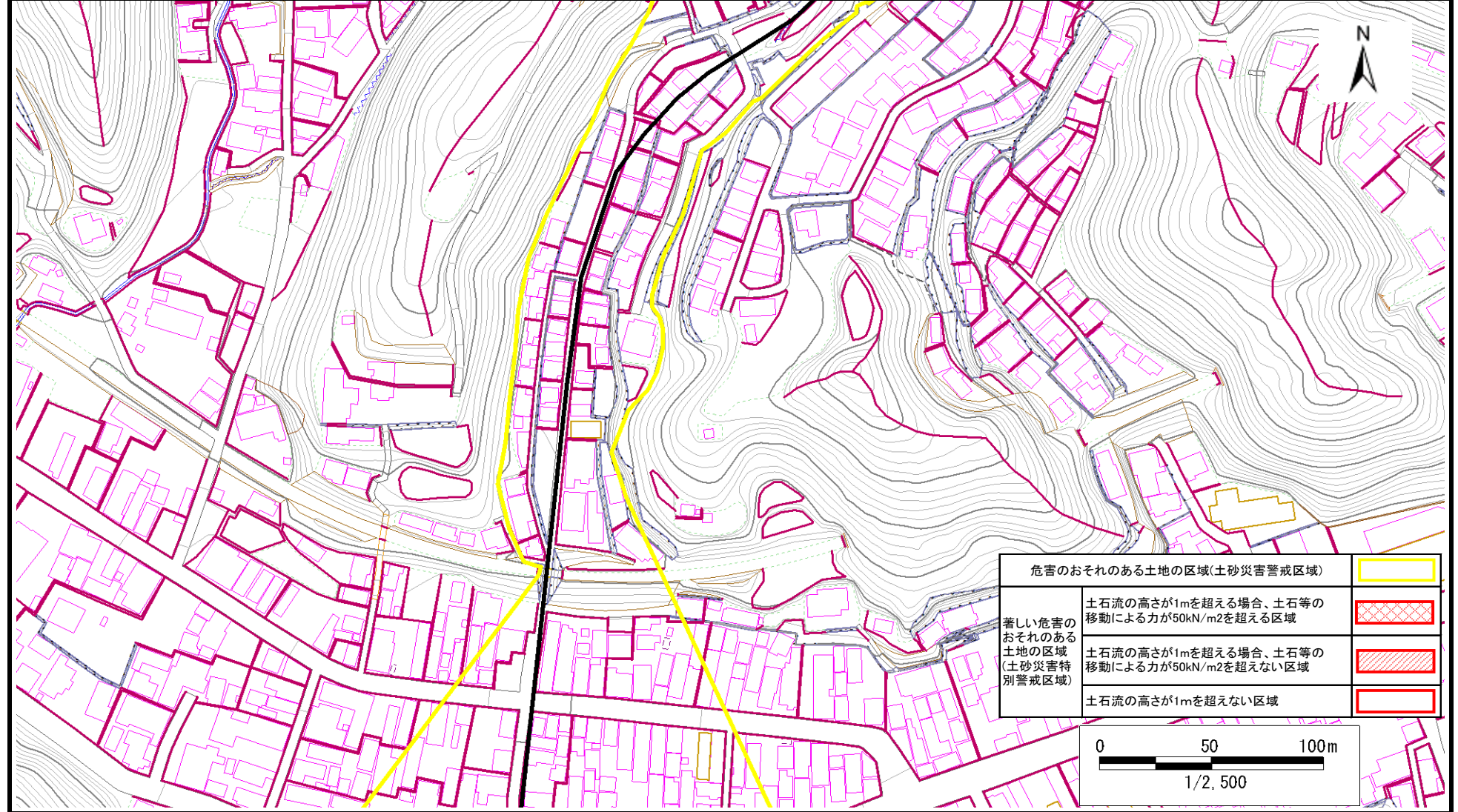


土砂災害警戒区域等の指定の告示に係る図書(その2)

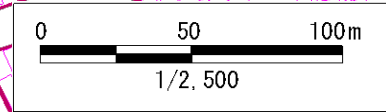
告示番号	宮城県告示第672号
告示年月日	令和4年9月27日

調査年度	平成30年度
------	--------

溪流の位置	溪流番号	8-11-120(1281100120)	溪流名	福美沢	所在地	気仙沼市福美町, 新町, 三日町三丁目, 滝の入
-------	------	----------------------	-----	-----	-----	--------------------------



危険のおそれのある土地の区域(土砂災害警戒区域)		
著しい危険のおそれのある土地の区域(土砂災害特別警戒区域)	土石流の高さが1mを超える場合、土石等の移動による力が50kN/m2を超える区域	
	土石流の高さが1mを超える場合、土石等の移動による力が50kN/m2を超えない区域	
	土石流の高さが1mを超えない区域	



土砂災害警戒区域等の指定の告示に係る図書(その2)

告示番号	宮城県告示第672号
告示年月日	令和4年9月27日

調査年度	平成30年度
------	--------

渓流の位置	渓流番号	8-11-120(1281100120)	渓流名	福美沢	所在地	気仙沼市福美町, 新町, 三日町三丁目, 滝の入
-------	------	----------------------	-----	-----	-----	--------------------------

