

大川・神山川災害復旧事業について

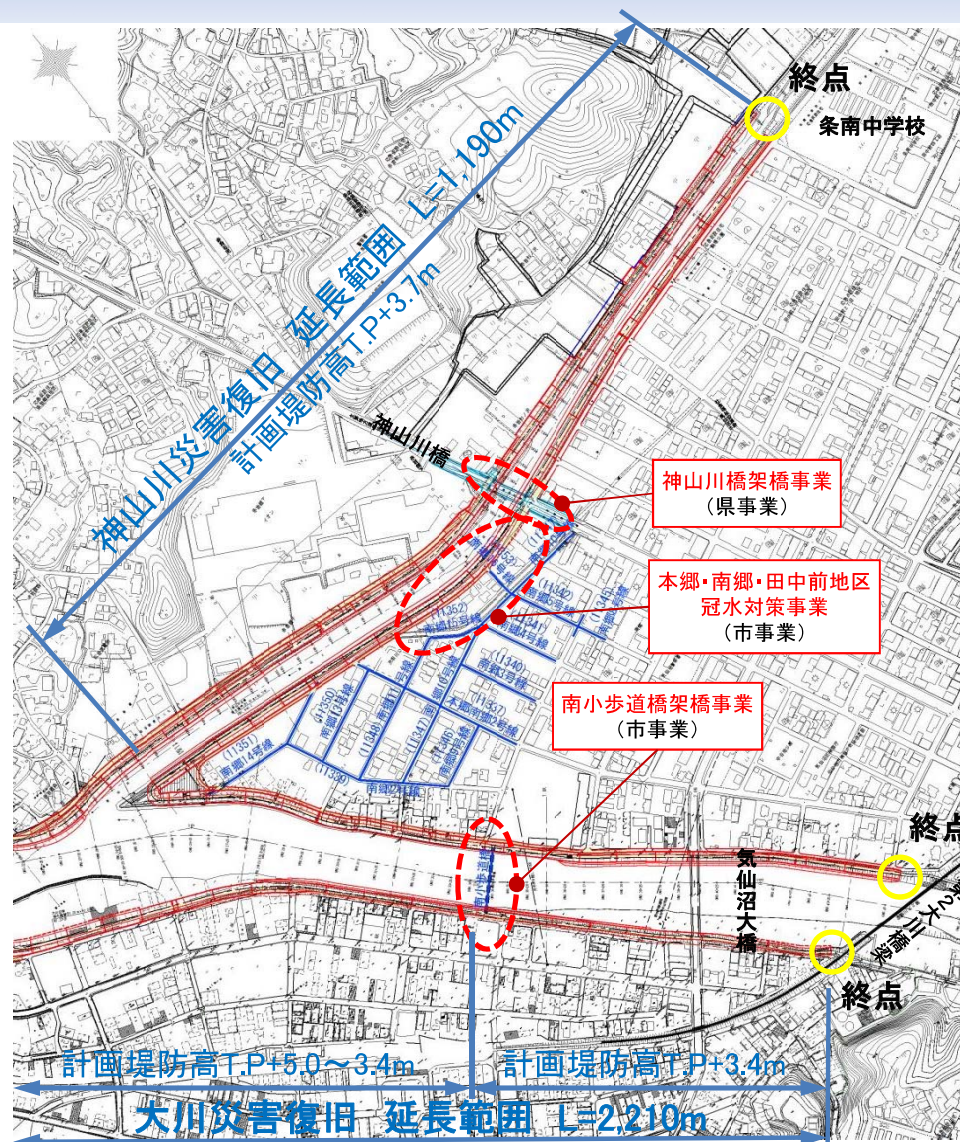
場所: 気仙沼合同庁舎 大会議室

平成26年1月18日(土)

午後 3時00分～

午後 7時00分～

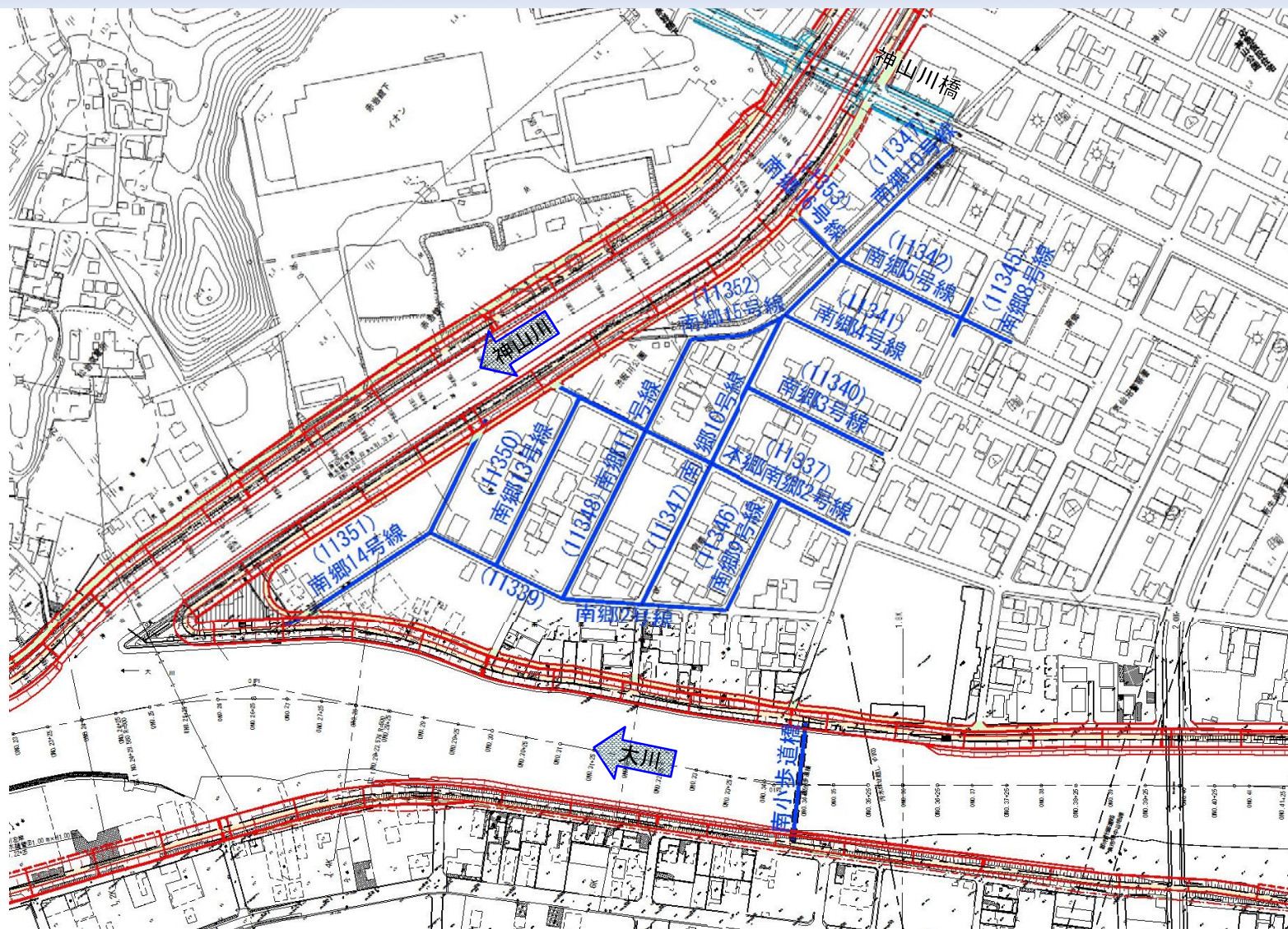
大川・神山川関連復旧計画平面図



【位置図は国土地理院提供】

※計画は今後変更になる可能性があります

大川・神山川関連復旧計画平面図(拡大図)



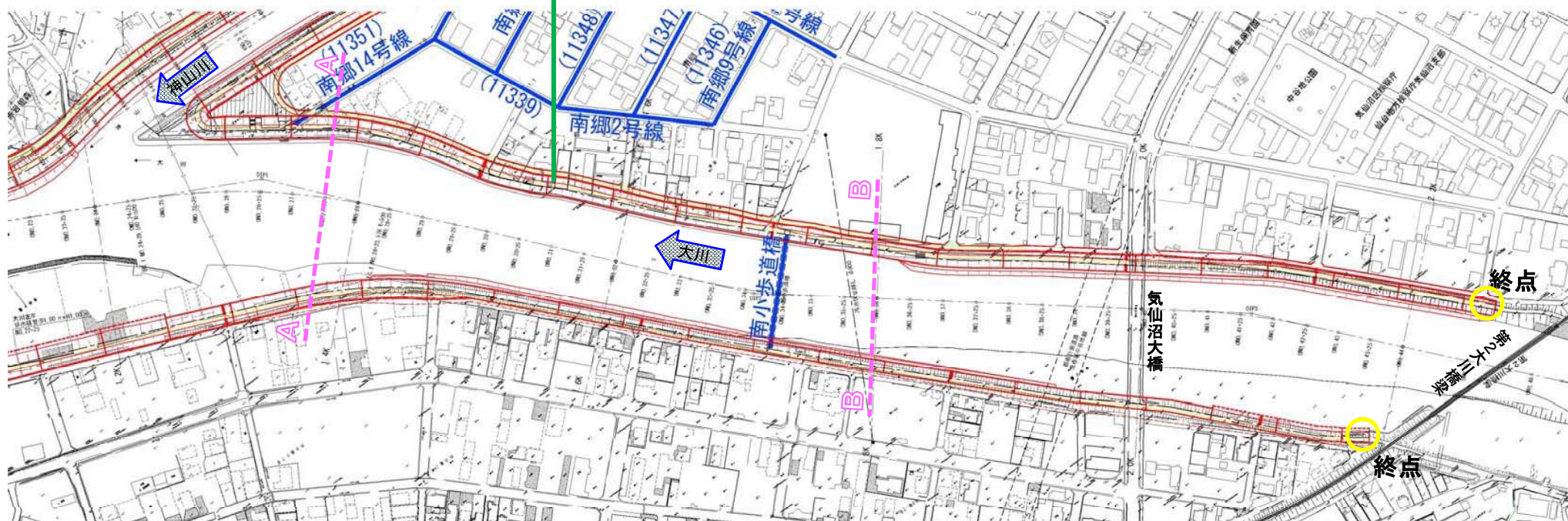
【位置図は国土地理院提供】

※計画は今後変更になる可能性があります

大川 復旧計画平面図

T.P+1.2未満の区間については道路嵩上げを行います。
 T.P+1.2以上の区間については、現況の高さで整備します。

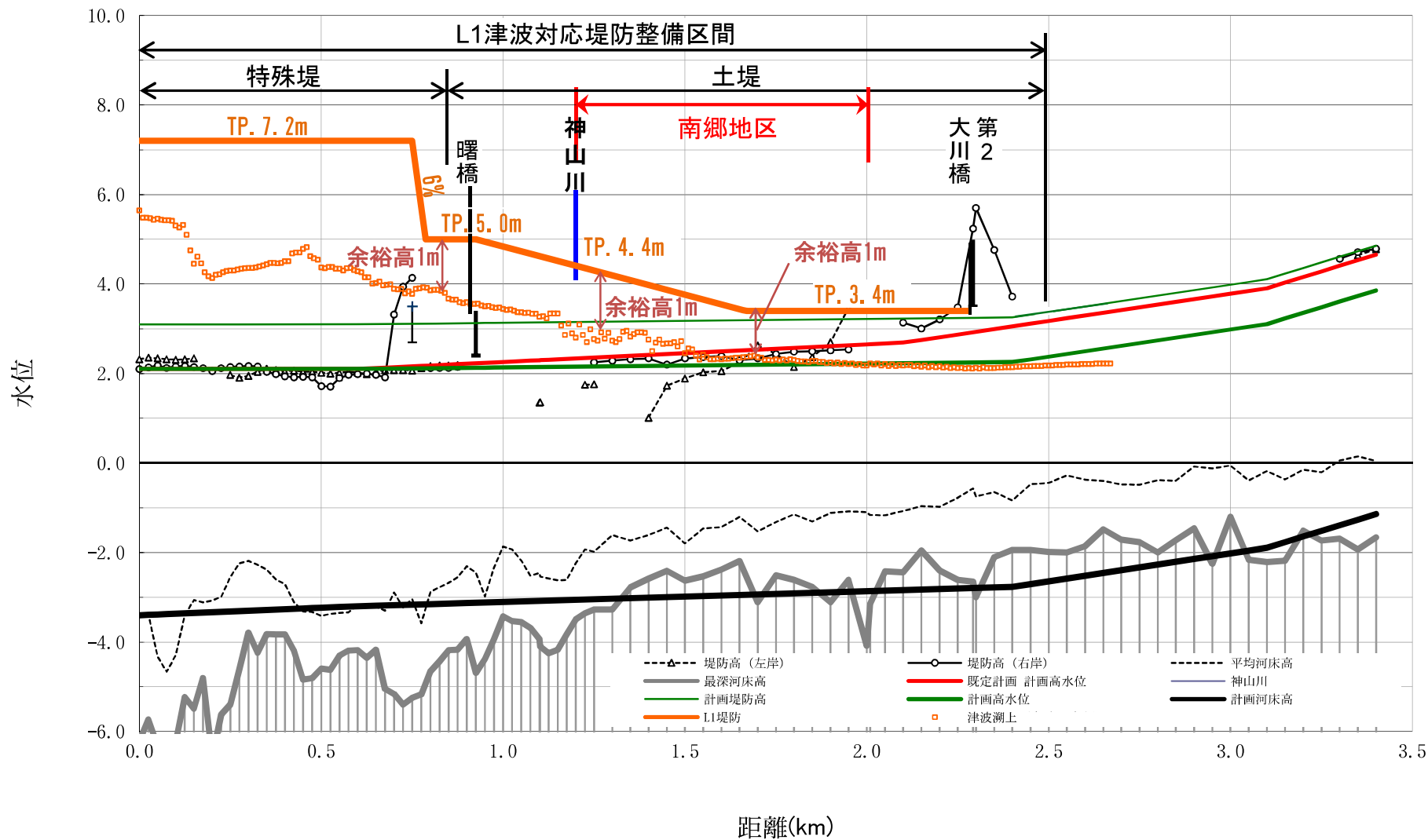
現況道路高 ← T.P+1.2未満 T.P+1.2以上 →



【位置図は国土地理院提供】

※計画は今後変更になる可能性があります

大川復旧縦断図




※計画は今後変更になる可能性があります

大川復旧断面

内の脇二丁目

(T.P+1.2m未満)

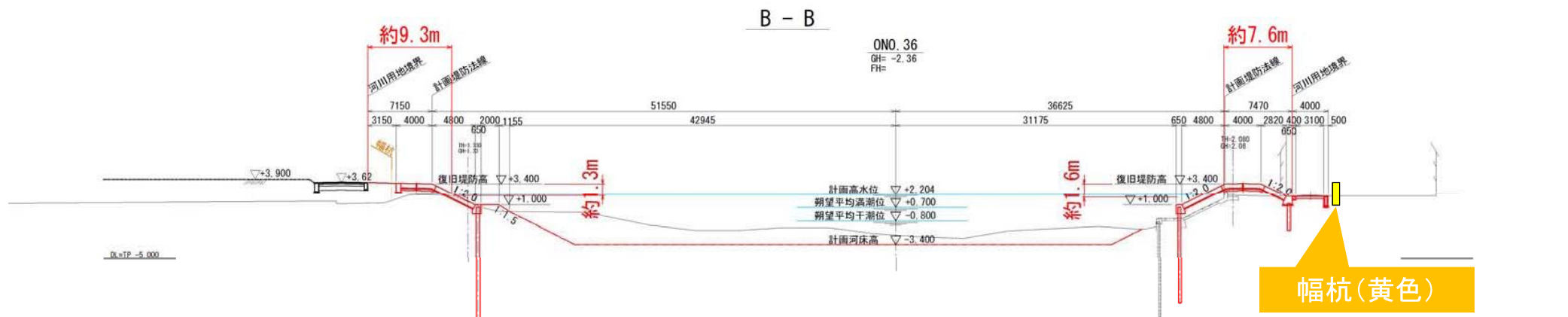
南郷



内の脇一丁目

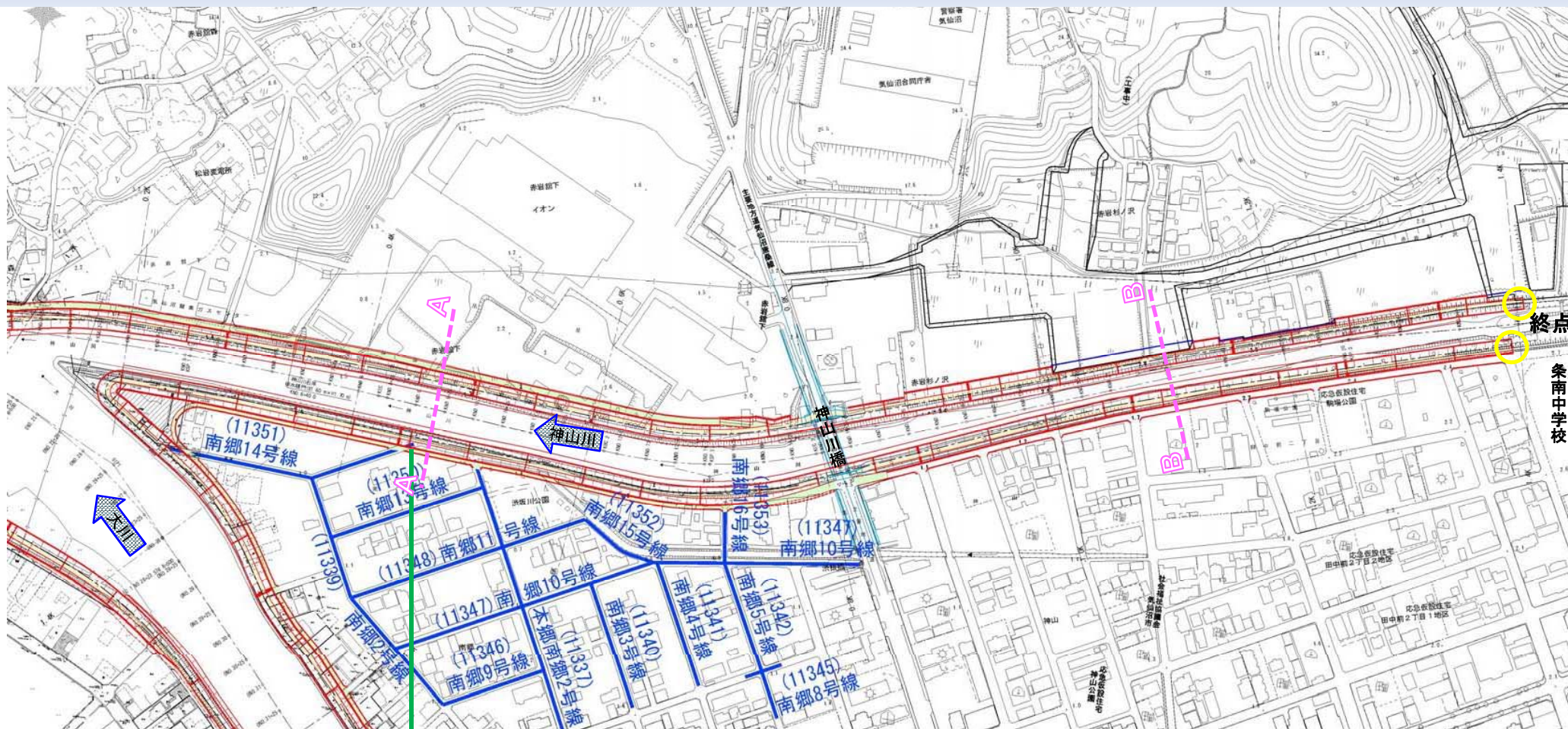
(T.P+1.2m以上)

南郷



※計画は今後変更になる可能性があります

神山川 復旧計画平面図



【位置図は国土地理院提供】

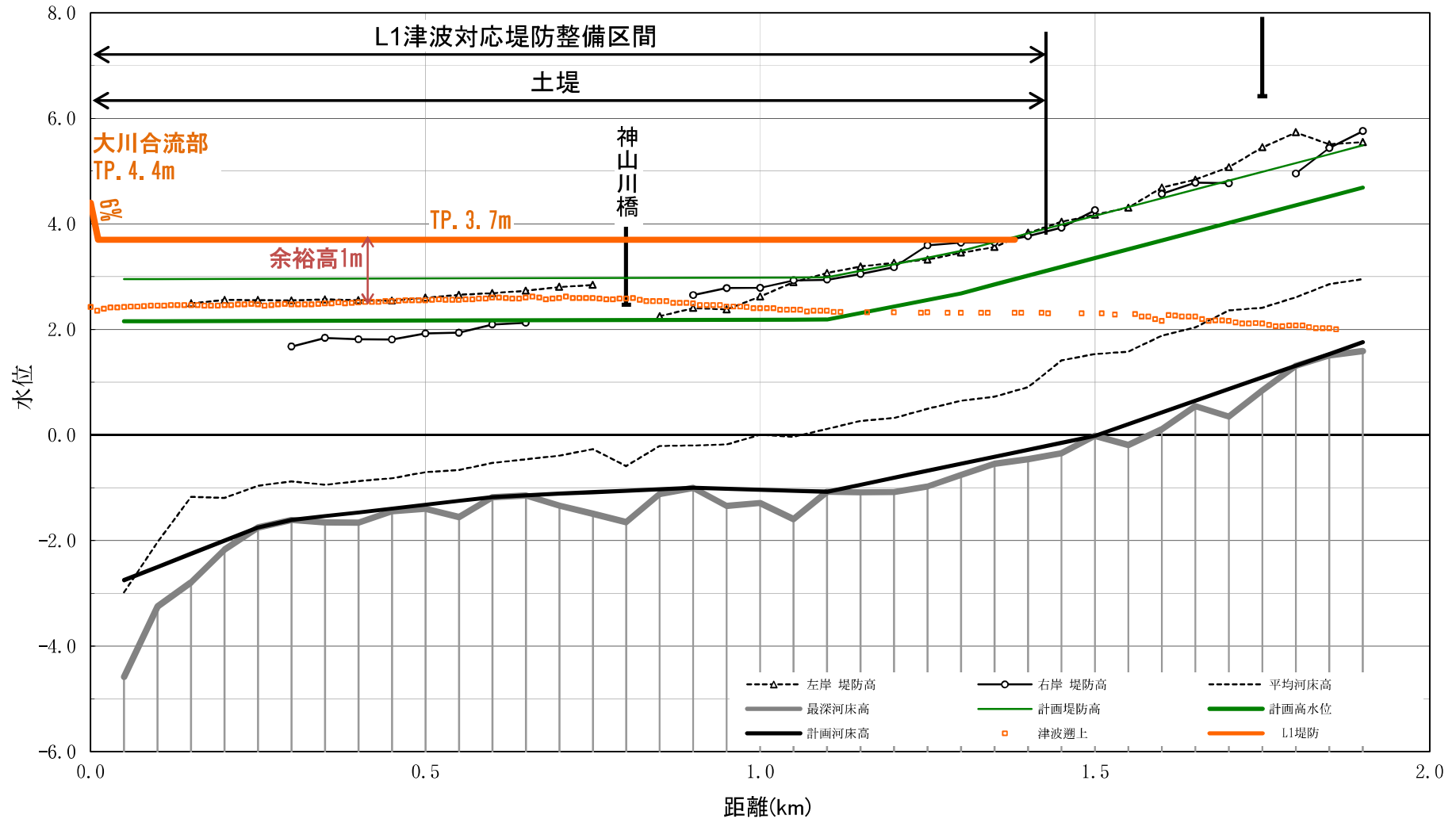
T.P+1.2未満 T.P+1.2以上

T.P+1.2未満の区間については道路嵩上げを行います。
T.P+1.2以上の区間については、現況の高さで整備します。

※神山川橋の計画は反映されていません。

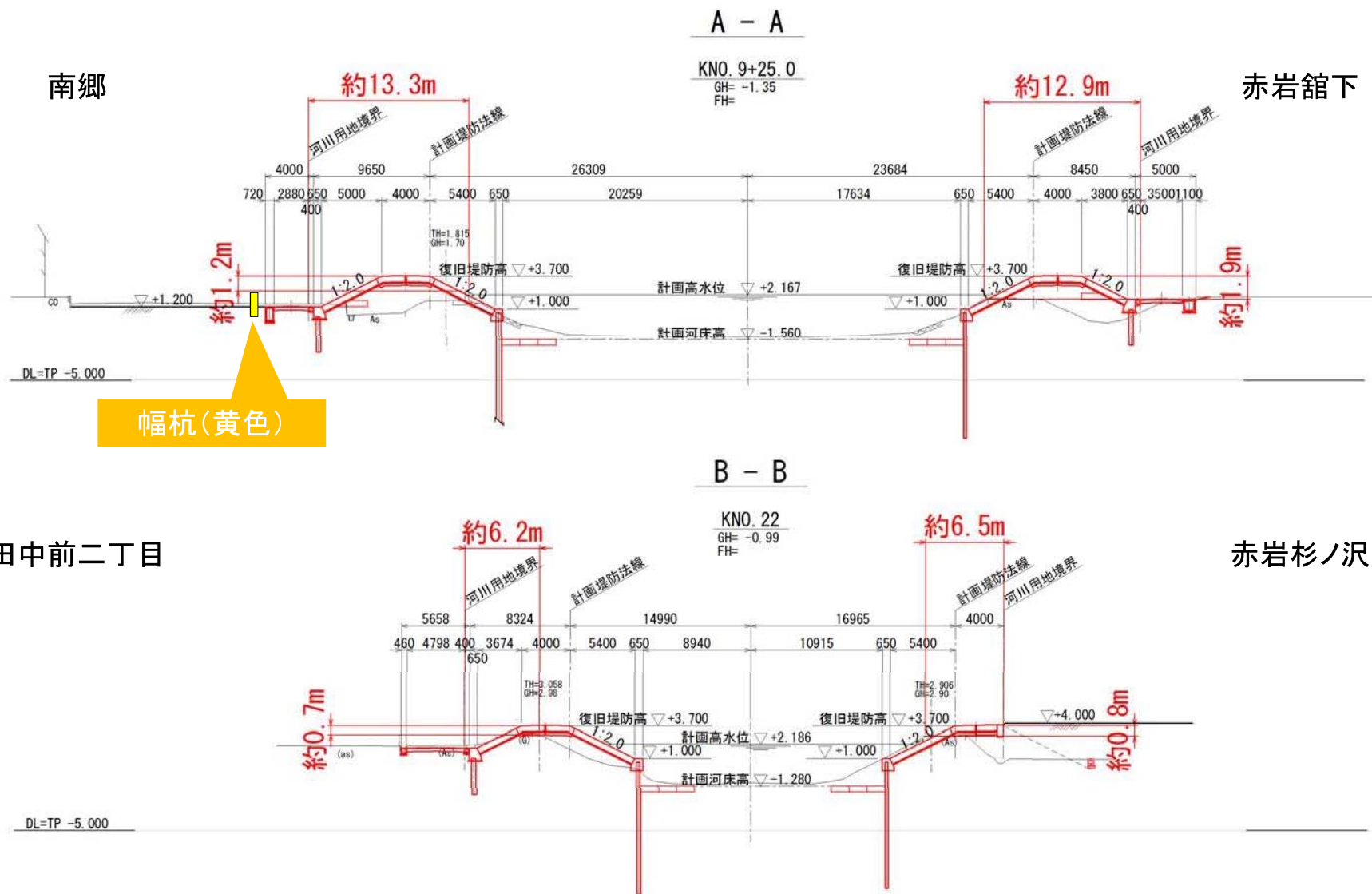
※計画は今後変更になる可能性があります

神山川復旧縦断図



※計画は今後変更になる可能性があります

神山川復旧断面



※計画は今後変更になる可能性があります

用地取得予定について

1. 用地幅杭の設置について

① 下記区間について、用地取得ラインに**黄色の杭**を設置いたします。

大川：南気仙沼小学校跡地からマリンサイド
神山川：マリンサイドから渋抜川合流点

② 作業は委託業者の(株)北振技研が行います。
※現地作業にあたっては、身分証明書を携帯
しています。

③ 天候にもよりますが、設置作業は1月20日から
1月31日を予定しています。

幅杭の例(黄色の木杭)



2. 今後の予定

① 用地幅杭の設置・丈量図完成後に、個別に用地説明及び契約のお願いに伺います
(2月中旬以降)

② 地権者の方々には、改めて訪問日程等のご連絡を差し上げます。
もしくは、ご都合のよろしい日時を下記担当までお知らせください。

担当：用地班

高倉 TEL:0226-24-1185

河川砂防第1班

牧 TEL:0226-24-2564