

二級河川 伊里前川  
一般県道 払川町向線

【伊里前地区】

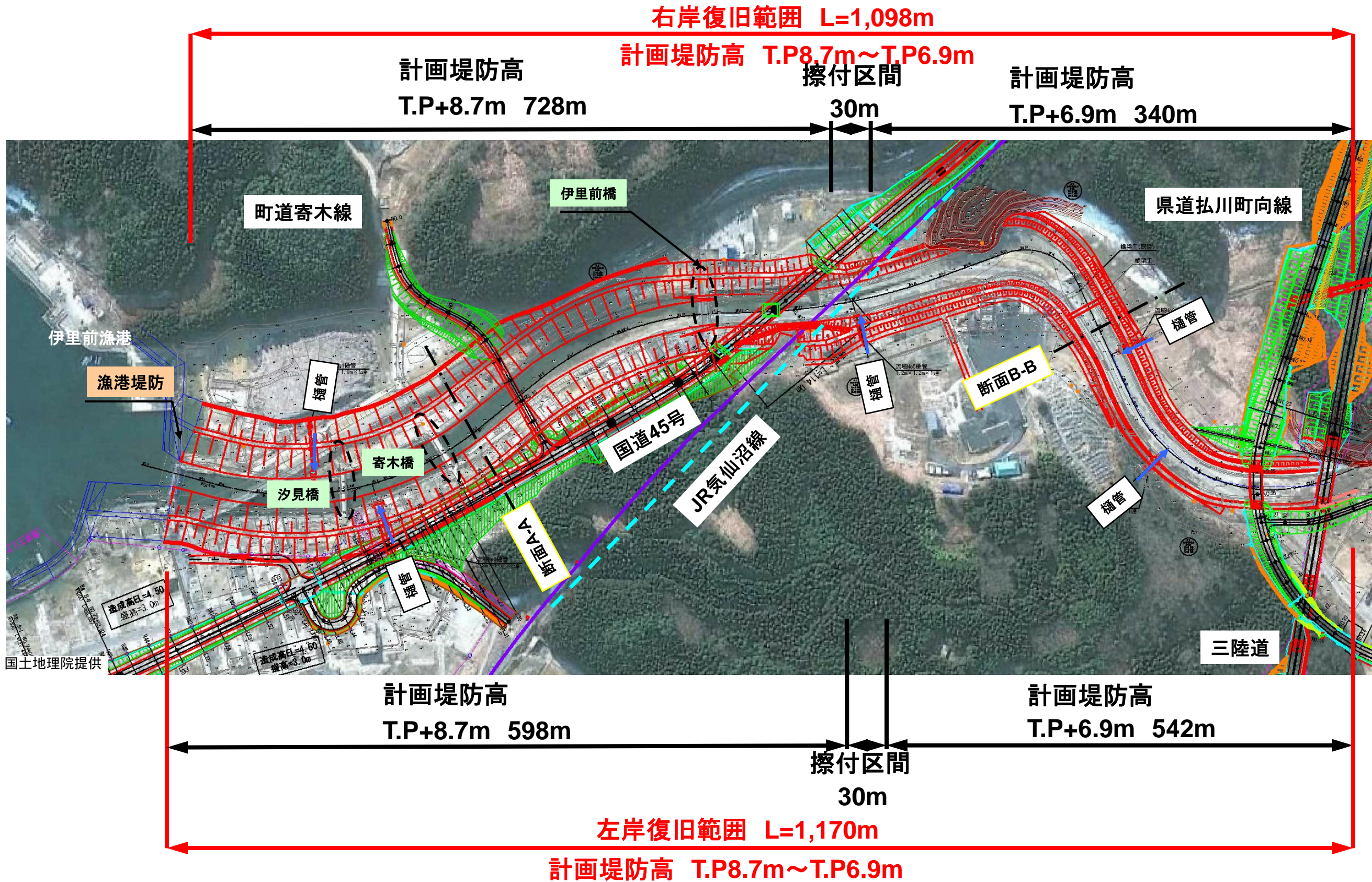
工事計画説明資料

---

宮城県



# 伊里前川平面図

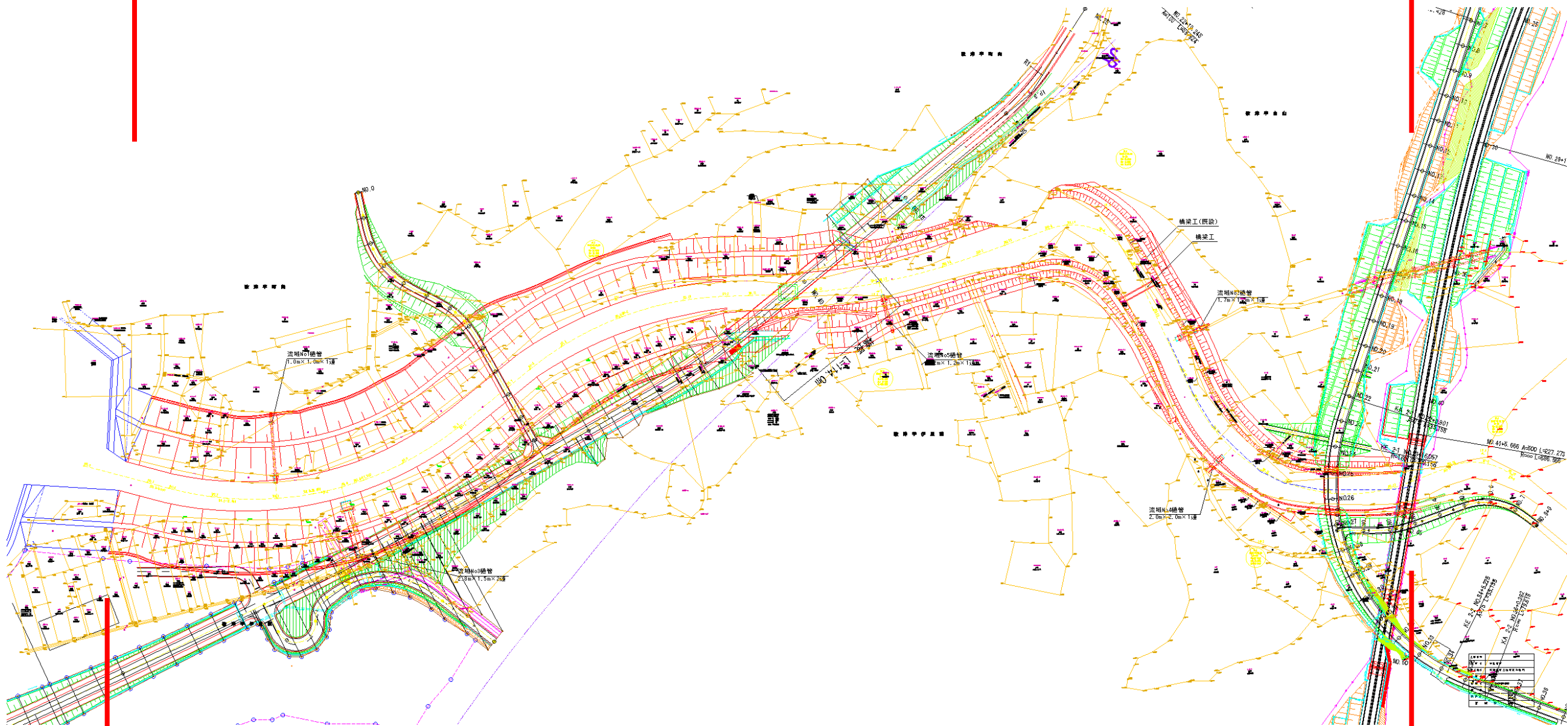


# 伊里前川平面図



右岸復旧範囲 L=1,098m

計画堤防高 T.P8.7m~T.P6.9m



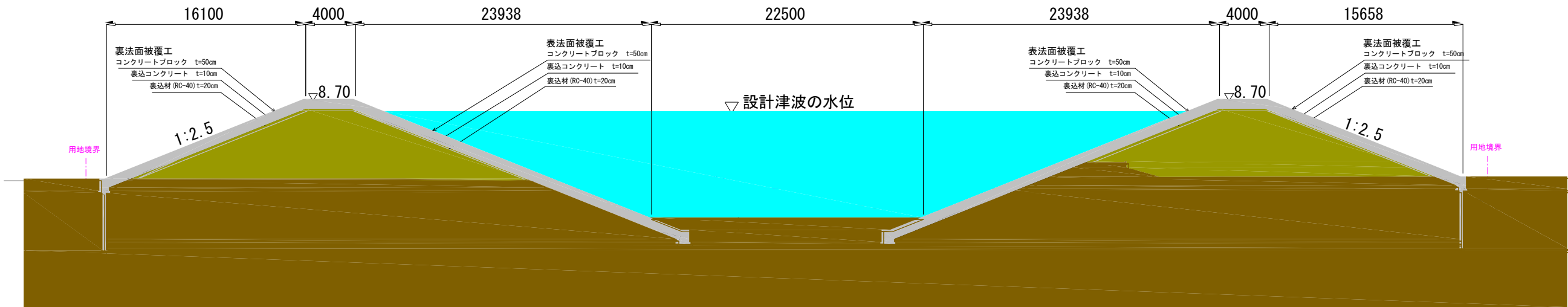
左岸復旧範囲 L=1,170m

計画堤防高 T.P8.7m~T.P6.9m

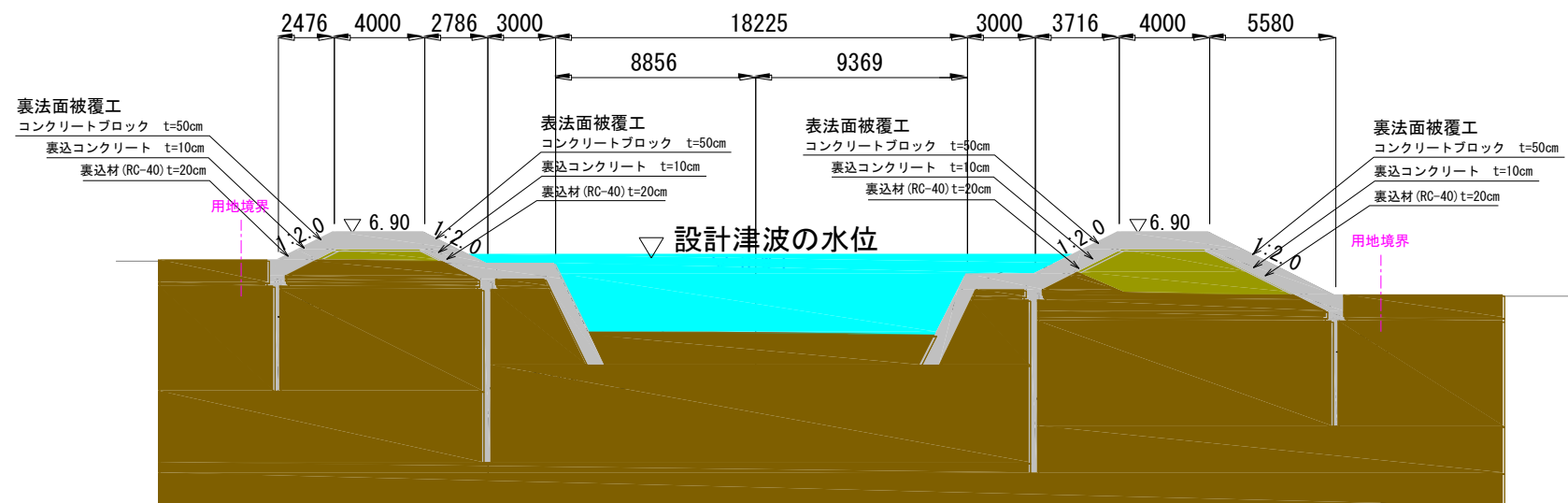
# 伊里前川標準断面図



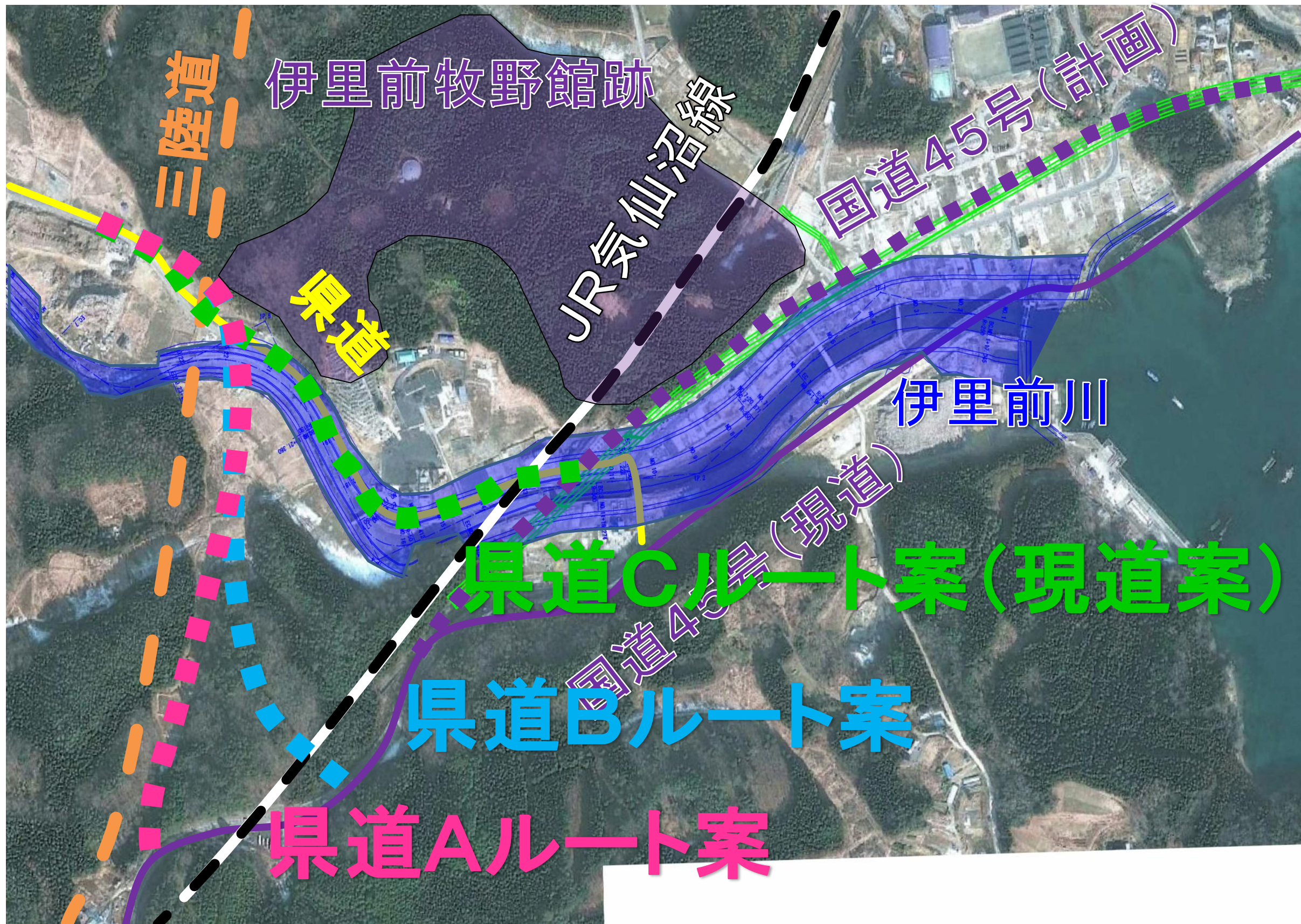
## 断面A-A



## 断面B-B



# 県道ルート検討 (A~Cルート案)



# 県道ルートへの検討（Cルート現道案）

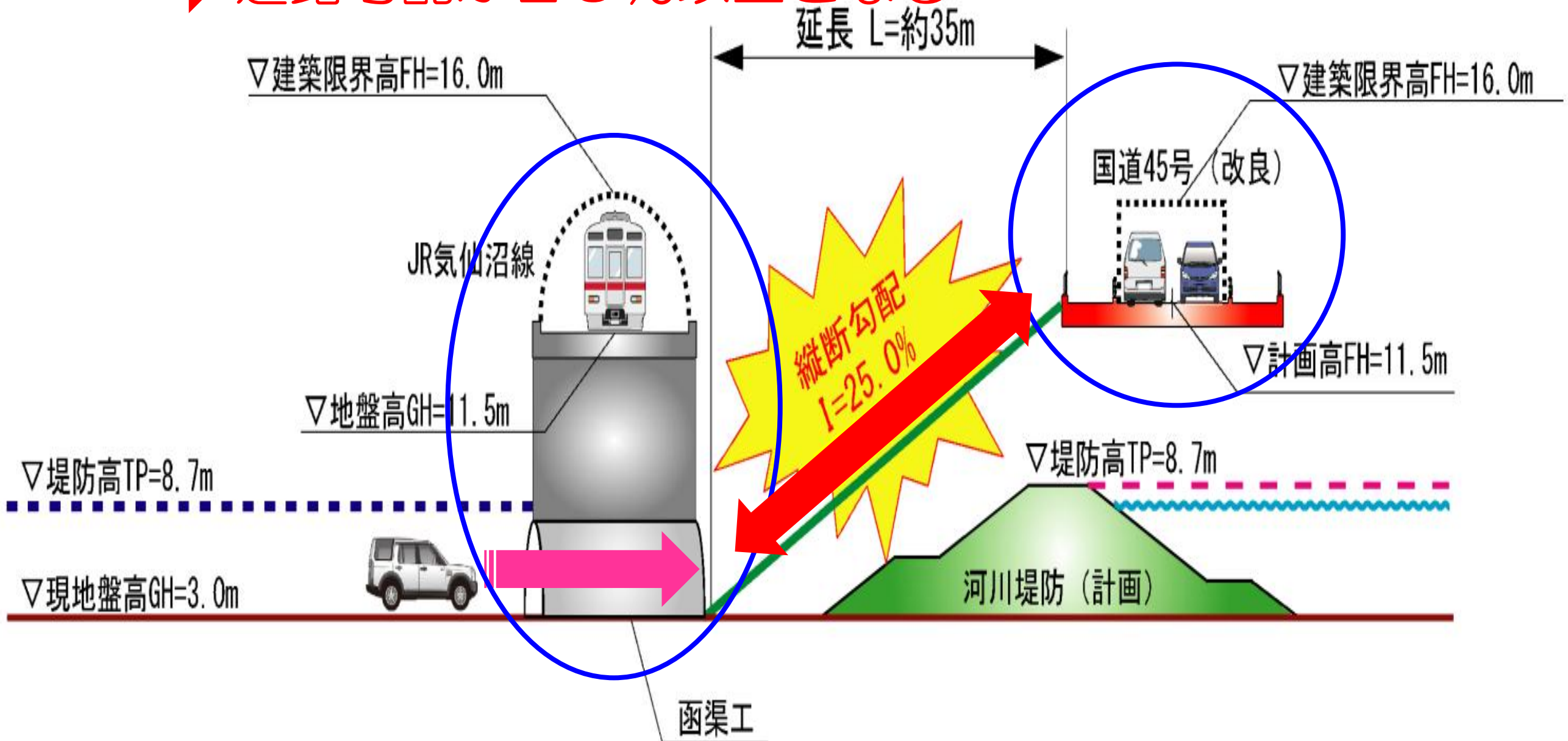


## ●現況位置での復旧検討

JRの下を通り、計画国道45号に接続を検証

➡ JRと国道が近接している

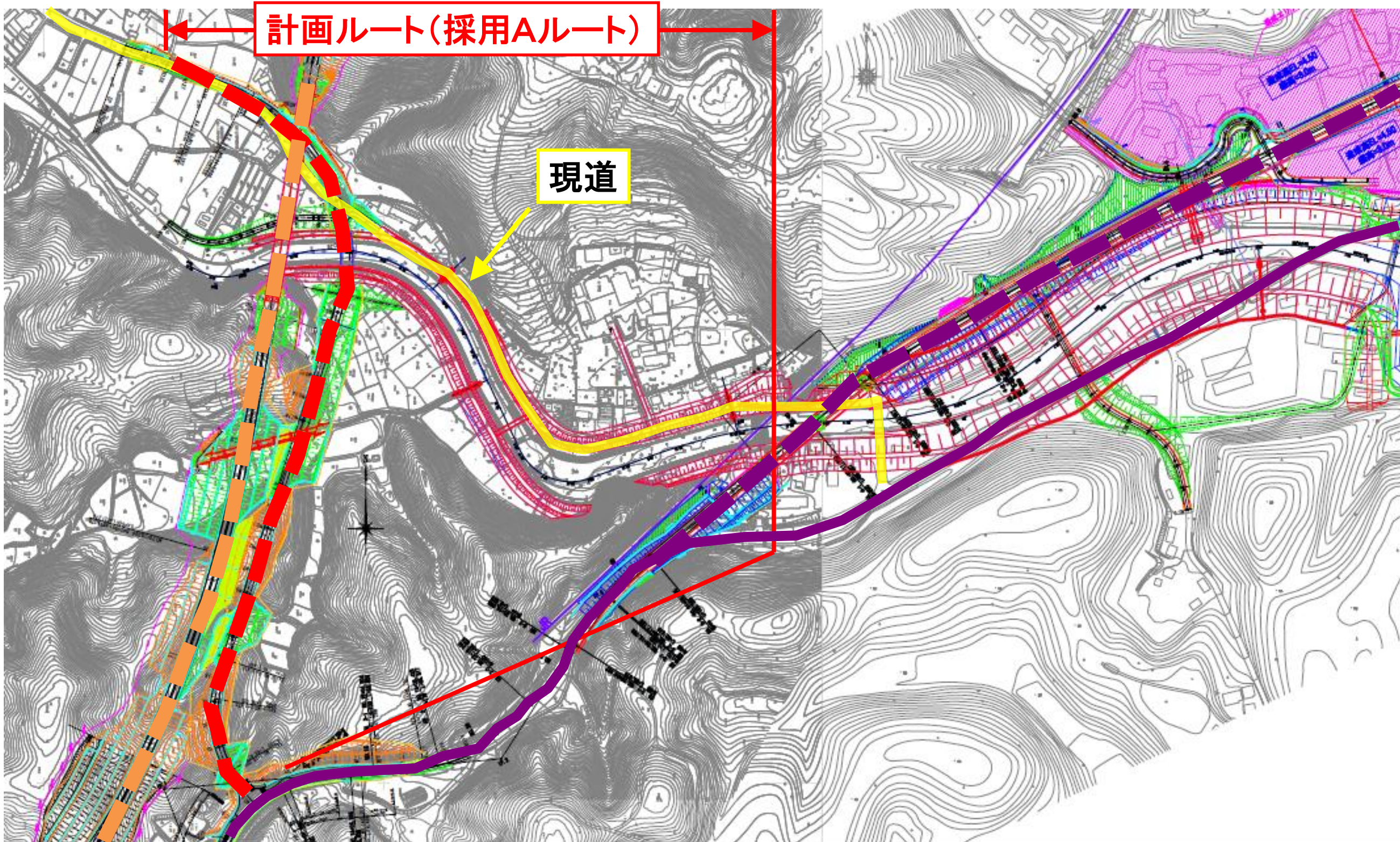
➡ 道路勾配が25%以上となる



# 計画ルート（採用Aルート）



# 計画平面図





# 標準横断図

