

# 伊里前地区災害復旧事業現地説明会に関する概要

件名	伊里前まちづくり協議会役員会(伊里前川)
日時	平成 25 年 8 月 2 日 (金) 19:00 ~ 20:50
場所	南三陸町歌津総合支所2F会議室
出席者	南三陸町伊里前まちづくり協議会役員 (約20名出席)

## 概要

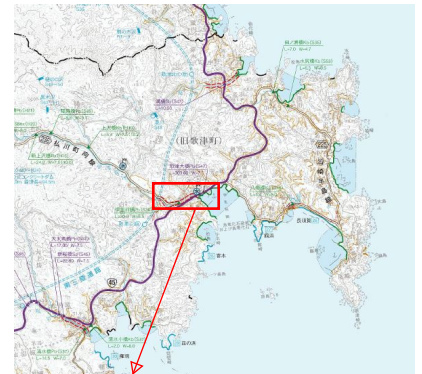
### 1. 説明会の目的

伊里前地区において気仙沼土木事務所が管理する伊里前川の公共土木施設がありますが、一昨年の大震災により甚大な被害を受けました。よって災害復旧事業申請を行い、現在復旧施設の詳細設計を進めています。その設計について概要がまとまったため、まちづくり協議会役員の方々に災害復旧内容を説明し、各事業への御理解と御協力を求めました。

### 2. 役員からの質問

- ①シロウオ漁に対する工事の影響をどのように考えているのか？
- ②県道弘川町向線のルート案はどうなっているのか？
- ③伊里前橋(計画)から商店街へ抜けるルートは無理か？
- ④JRへの平面交差の要望はしているのか？

伊里前川 位置図  
(南三陸町)

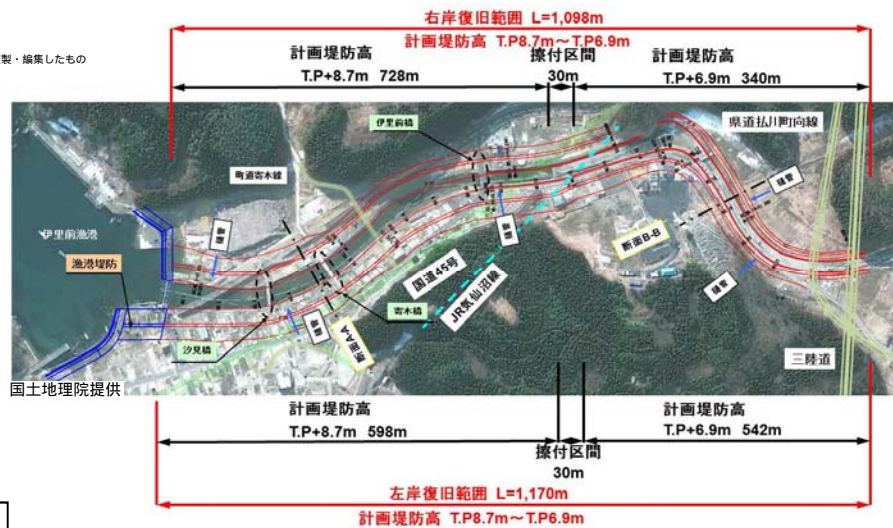


### 3. 気仙沼土木事務所からの回答

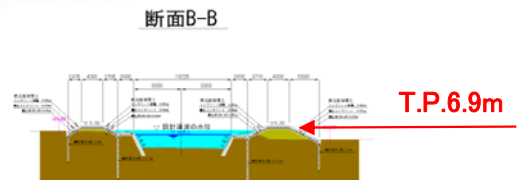
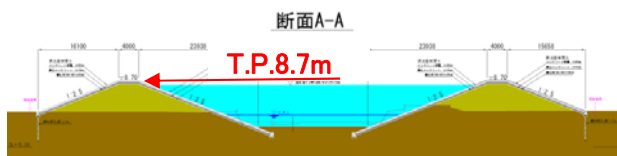
- ①シロウオの遡上時期は川の中の工事を避けたり、工事の影響を最小限にするよう検討しています。
- ②JRとの調整により、現在のルート案となっています。
- ③トンネル区間が長くなり、建設コストが大きくなるので無理です。
- ④協議した結果、現在、立体交差となっている箇所の平面化は認められません。

伊里前川 航空写真

国土地理院発行の5万分の1地形図(承認番号平25東環、第13号)を複製・編集したもの



伊里前川 標準断面図



説明会の状況

