

宮城県気仙沼土木事務所で開催した災害復旧事業説明会概要

件名	大川・神山川災害復旧事業等の事業説明会		
日時	平成 25 年 1 月 12 日 (土)	10:00 ~	13:30 ~
	平成 25 年 1 月 14 日 (月)	10:00 ~	13:30 ~
場所	宮城県気仙沼合同庁舎 2階 大会議室		
出席者	1月12日(土) 183 名	1月14日(月) 141 名	

**内容**

**1. 説明会の目的**  
 大川・神山川の災害復旧工事概要に併せ、関連する神山川橋の架け替え事業、気仙沼市の都市計画道路、冠水対策事業等の計画を説明し、今後の土地境界立会の実施方法や協力依頼を行いました。

**2. 住民からの主な質問**

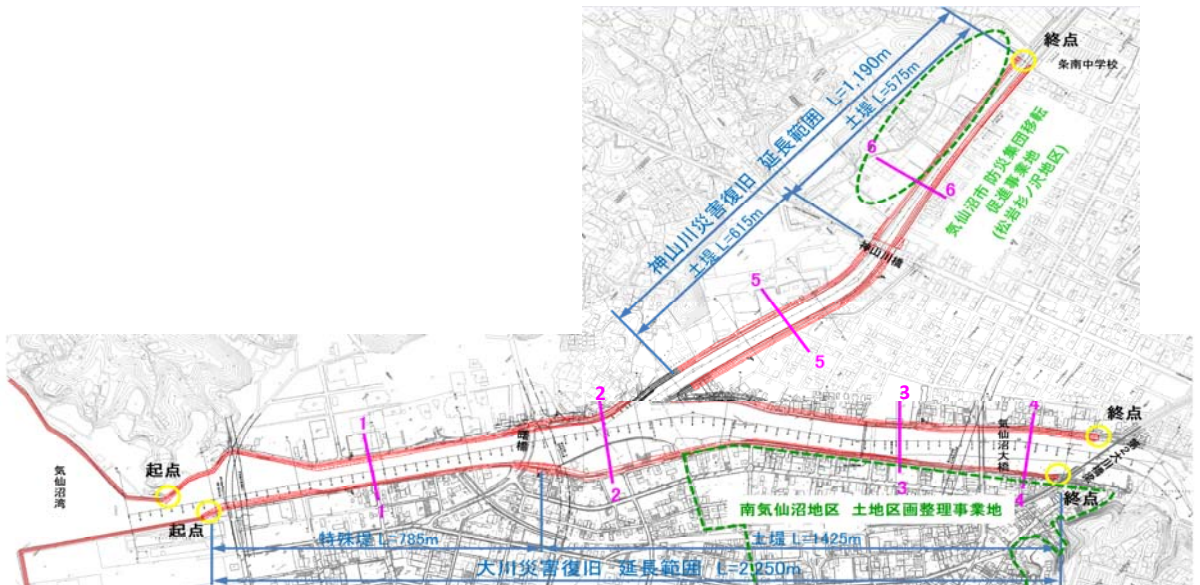
- ①神山川橋架け替えの際は、迂回路を設置するか伺いたい。
- ②堤防に階段等の設置があるのか伺いたい。
- ③土堤構造ではなく、現在の擁壁構造で施工して欲しい。
- ④神山川は堤防の上を車が走る形式となっているが、宅地からの出入りはどうなるのか伺いたい。
- ⑤整備のタイムスケジュールを伺いたい。
- ⑥資料の通りの用地買収範囲、構造で決定なのか伺いたい。

**3. 土木事務所からの回答**

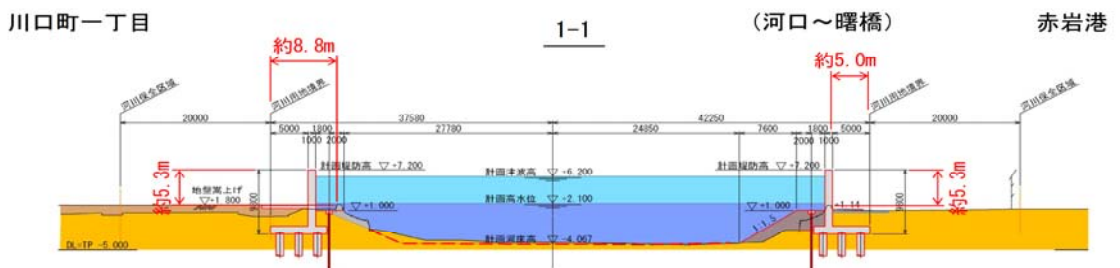
- ①架け替えの際は、迂回路を設置し、通行出来るようにする。
- ②河川管理上、階段が必要となるので、一定間隔ではあるが設置を検討している。
- ③河川施設の維持管理を行っていく上で、土堤構造が原則であることをご理解いただきたい。
- ④宅地から堤防の上に出られるよう、スロープ等を設置したいと考えている。
- ⑤工事契約の時期、発注区間にもよるが、平成25年度に工事着手、平成27年度に完了を予定している。
- ⑥用地買収の範囲、構造については今後変更する可能性があります。

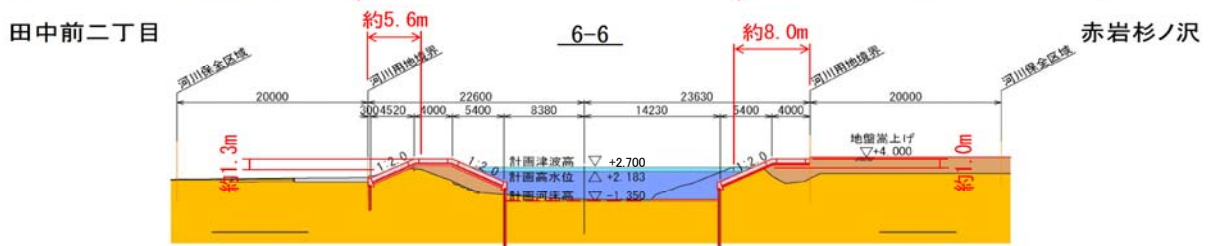
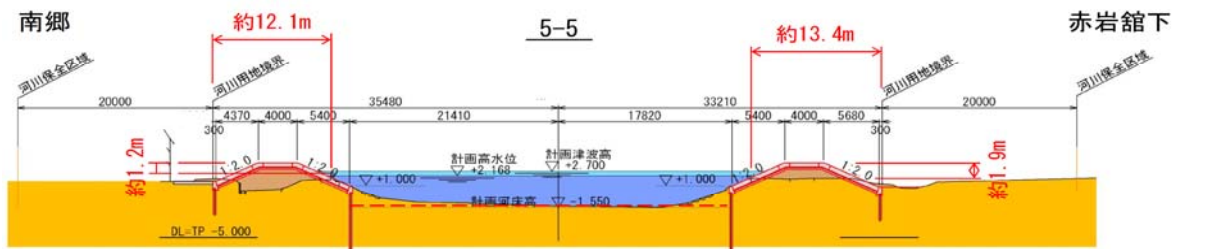
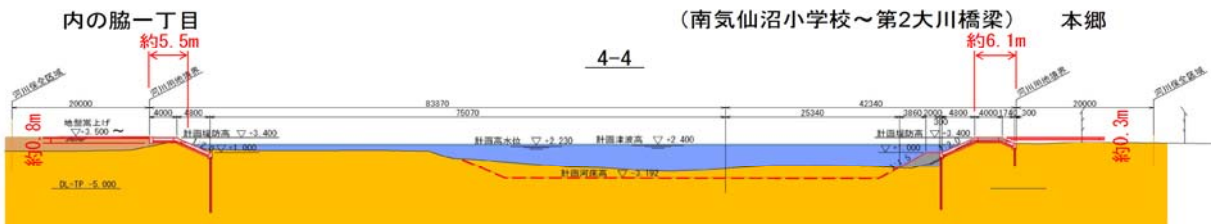
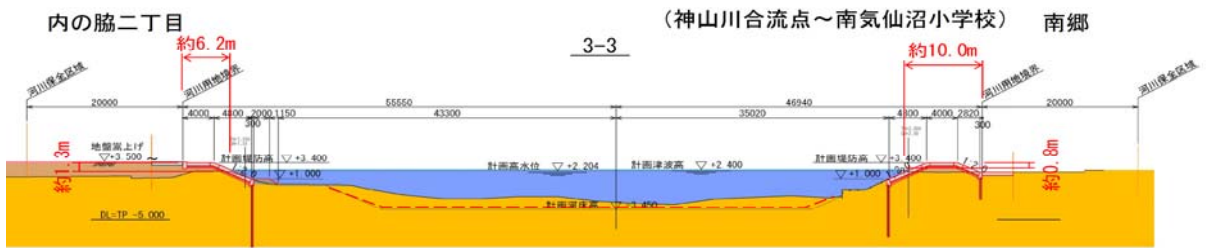
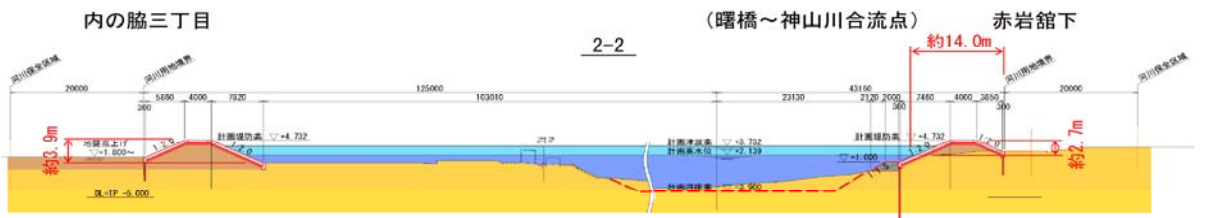
【土木事務所配布資料抜粋】

大川・神山川災害復旧事業等の計画平面図



代表断面





説明会状況



河川位置図

