

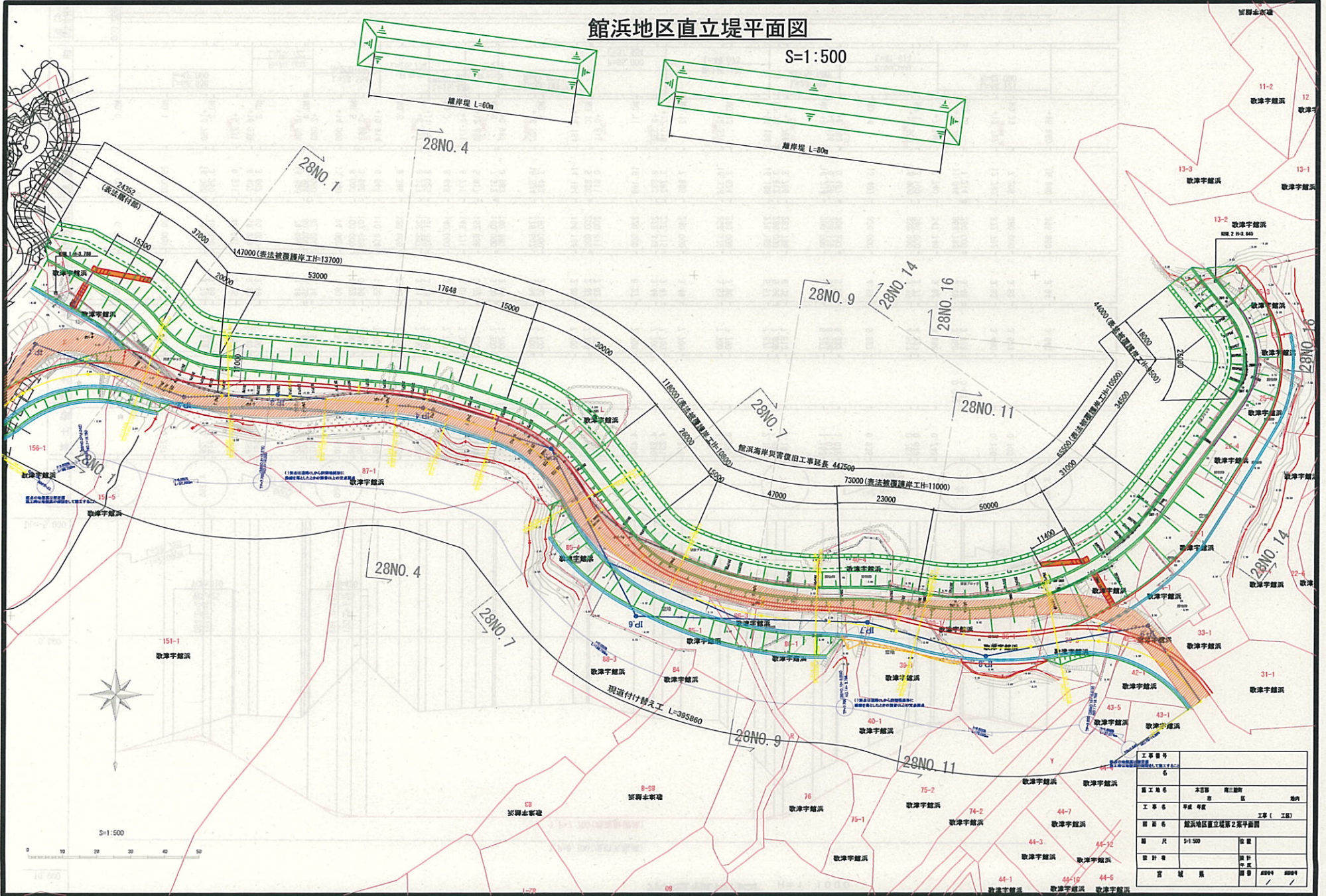
## 東日本大震災による公共土木施設災害復旧事業 議事次第

平成24年 9月 7日 17:00～  
南三陸町館浜 仮設集会場

1. 開会あいさつ ..... 南三陸町役場 建設課
2. 事業説明 ..... 17:05～
  - ① 建設海岸(館浜地区) ...宮城県 気仙沼土木事務所
3. 質疑応答
4. 閉会あいさつ ..... 南三陸町役場 建設課

# 館浜地区直立堤平面図

S=1:500

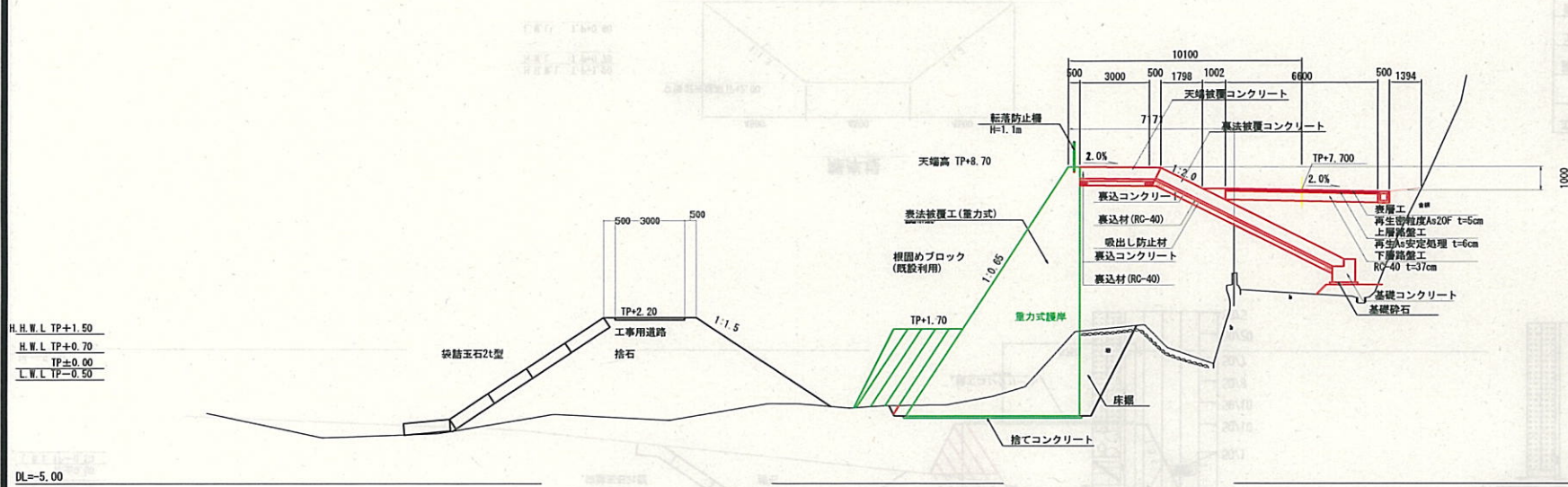


工事番号	5		
施工場所	本町	第三町	地内
工事名	年度	年度	工事(工区)
目的	館浜地区直立堤第一之堤平面図		
縮尺	1:500	位置	
設計者		設計	
宮	植	具	

# 護岸標準断面図(1/2)

S=1:100

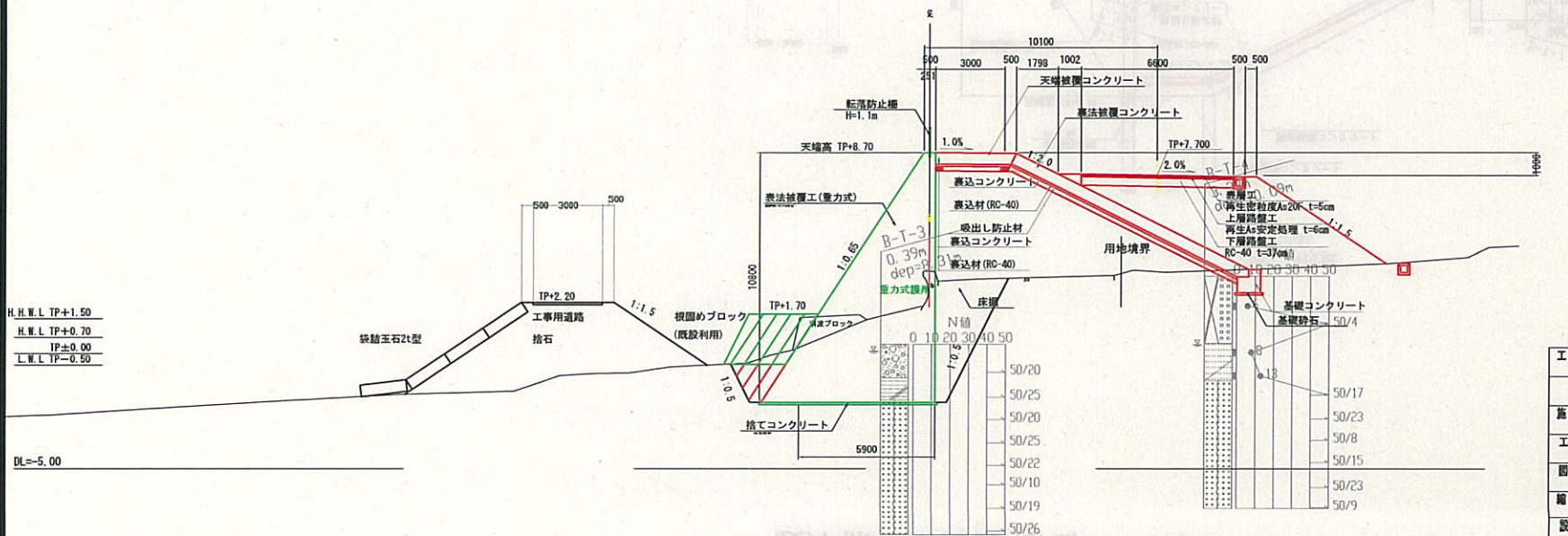
28N0.4付近  
GH= 4.09



H.H.W.L TP+1.50  
H.W.L TP+0.70  
TP±0.00  
L.W.L TP-0.50

DL=-5.00

28N0.9付近  
GH= 3.95



H.H.W.L TP+1.50  
H.W.L TP+0.70  
TP±0.00  
L.W.L TP-0.50

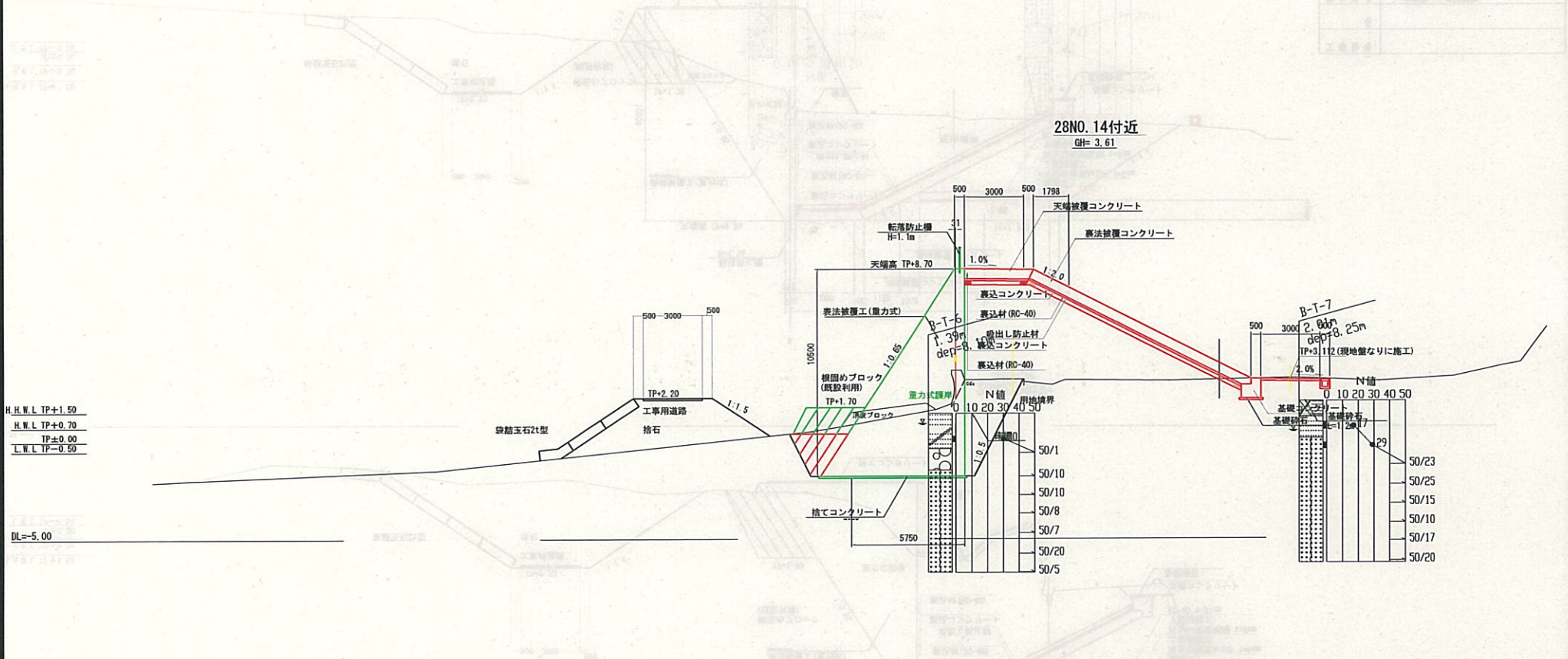
DL=-5.00

工事番号			
名			
施工地名	本吉郡	南三陸町	区内
工事名	平成	年度	工事(工区)
図面名	護岸標準断面図(1/2)		
縮尺	S=1:100	位置	NO. 5 -No. 14
設計者		設計	
宮城県		年度	
		図番	成案番号
			図番

# 護岸標準断面図 (2/2)

S=1:100

図名	護岸標準断面図(2/2)
縮尺	S=1:100
位置	NO. 5 ~NO. 14
設計年度	
図番	
成案番号	
設計番号	




H.H.W.L	TP+1.50
H.W.L	TP+0.70
TP	±0.00
L.W.L	TP-0.50

DL=-5.00

## 離岸堤



H.H.W.L	TP+1.20
H.W.L	TP+0.70
L.W.L	TP+0.60



工事番号	
名	
施工地名	本吉郡 南三陸町 地内
工事名	平成年度 工事(工区)
図面名	護岸標準断面図(2/2)
縮尺	S=1:100
設計者	位置 NO. 5 ~NO. 14
宮	城
県	図番
	成案番号
	設計番号