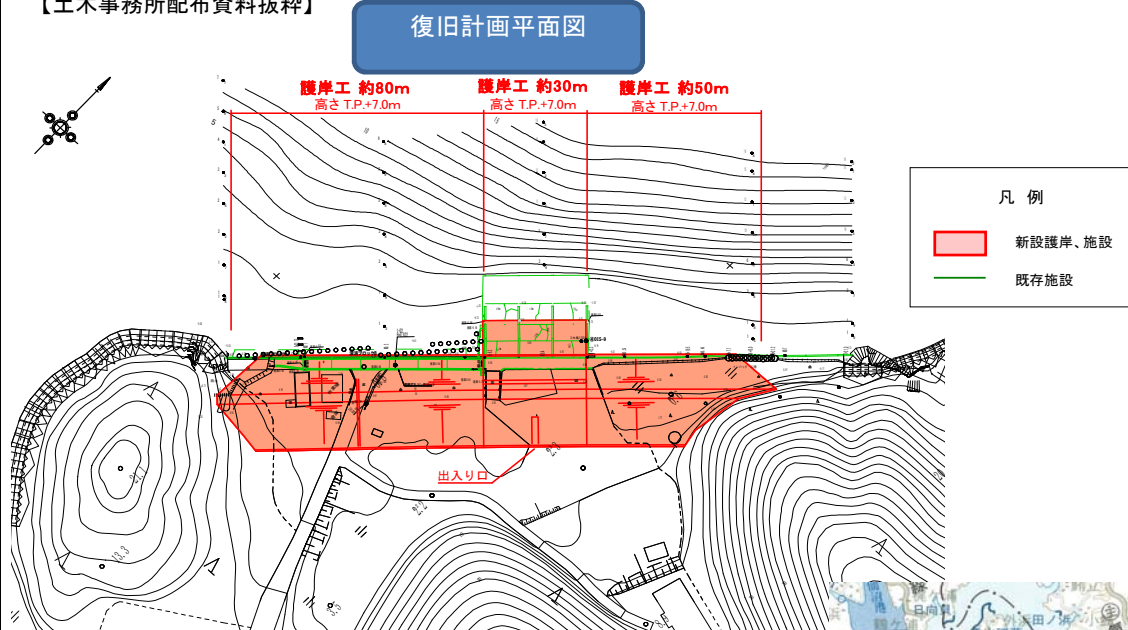
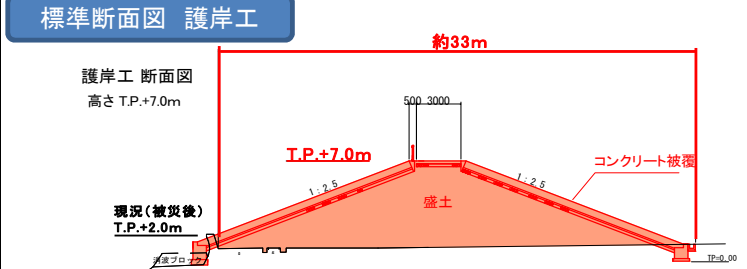

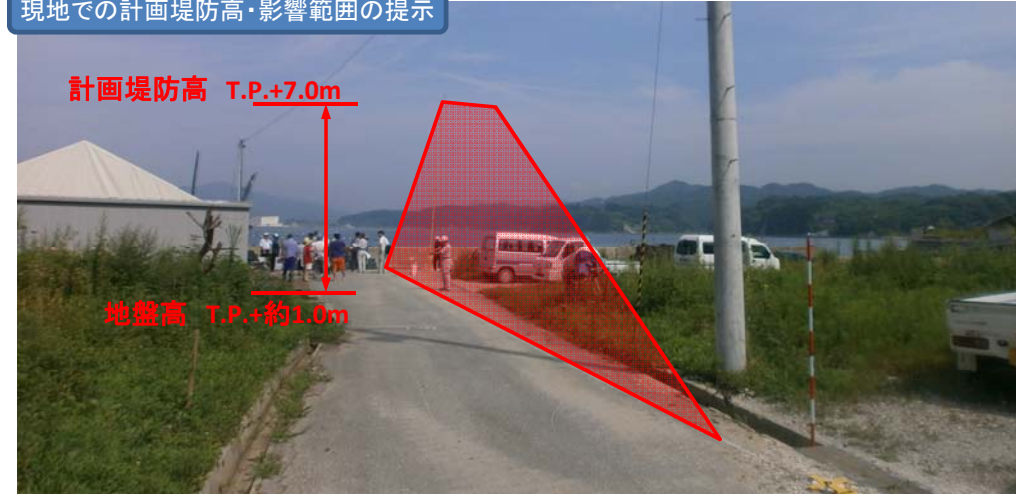


気仙沼市大島地区で開催した災害復旧事業説明会概要

件名	亀山磯草地区海岸(磯草地先)地元説明会
日時	平成 24 年 8 月 11 日 (土) 9:30 ~ 10:30
場所	気仙沼市磯草17-1地先 海岸堤防内
出席者	住民、漁協関係者など約15名
内容	<p><b>1. 説明会の目的</b>            亀山磯草地区海岸(磯草地先)の地元住民及び漁業関係者の皆様を対象に、復旧概要の説明を行ったものです。</p> <p><b>2. 住民からの主な質問・意見</b>            ①復旧計画高さについて            ②海へのアクセスは、毎日の漁業活動、災害時の避難に問題のない方法としてほしい。</p> <p><b>3. 土木事務所からの説明・回答</b>            ①堤防高さはL1(数十年~百数十年に一度の頻度の津波)に対応したもので、シミュレーションに基づくものです。            ②アクセス方法については、こちらで検討して示します。</p>
	<p>【土木事務所配布資料抜粋】</p> <div style="text-align: center;"> <p><b>復旧計画平面図</b></p>  <p>凡 例  <span style="color: red;">■</span> 新設護岸、施設  <span style="color: green;">■</span> 既存施設</p> </div> <div style="text-align: center;"> <p><b>標準断面図 護岸工</b></p>  <p>護岸工 断面図 高さ T.P.+7.0m</p> <p>現況(被災後) T.P.+2.0m</p> <p>TP+8.00</p> </div> <div style="text-align: center;"> <p><b>海岸位置図</b></p>  <p>亀山磯草地区海岸 (磯草地先)</p> </div> <p><b>現地での計画堤防高・影響範囲の提示</b></p>  <p>計画堤防高 T.P.+7.0m</p> <p>地盤高 T.P.+約1.0m</p>